

---

# **ESTUDIOS TOPOGRÁFICOS**

## **ANEXO II**

---

# **ESTUDIOS TOPOGRÁFICOS**

## **ANEXO II**

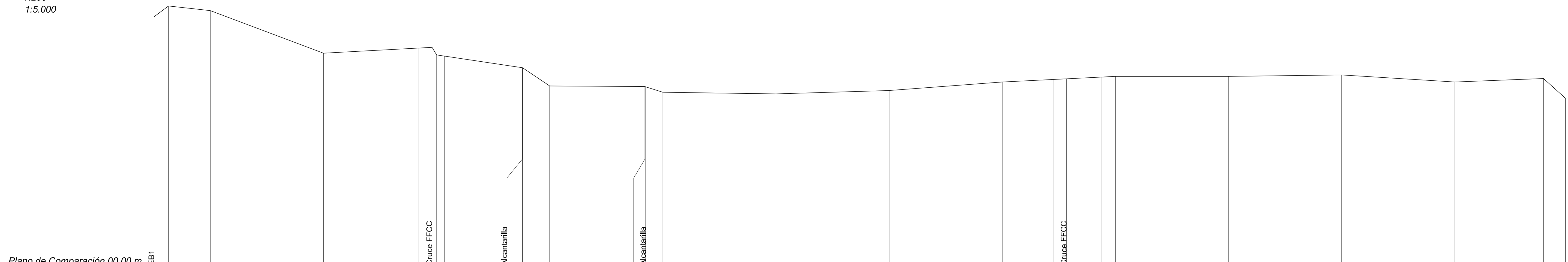
### **PROYECTO DE CONSTRUCCIÓN DEL ACUEDUCTO RÍO COLORADO- Partidos de Bahía Blanca, Villarino, Coronel Rosales**

ACUEDUCTO PEDRO LURO - BAHÍA BLANCA  
 PROYECTO LICITATORIO  
 LISTADO DE PLANOS CORRESPONDIENTE AL ANEXO II  
 - ESTUDIOS TOPOGRÁFICOS -

1		1	Topografía General del Proyecto	ALB-GE-OT-P-001	A
2		2	Topografía General del Proyecto	ALB-GE-OT-P-002	A
3		3	Topografía General del Proyecto	ALB-GE-OT-P-003	A
4		4	Topografía General del Proyecto	ALB-GE-OT-P-004	A
5		5	Topografía General del Proyecto	ALB-GE-OT-P-005	A
6		6	Topografía General del Proyecto	ALB-GE-OT-P-006	A
7		7	Topografía General del Proyecto	ALB-GE-OT-P-007	A
8		8	Topografía General del Proyecto	ALB-GE-OT-P-008	A
9		9	Topografía General del Proyecto	ALB-GE-OT-P-009	A
10		10	Topografía General del Proyecto	ALB-GE-OT-P-010	A
11		11	Topografía General del Proyecto	ALB-GE-OT-P-011	A
12		12	Topografía General del Proyecto	ALB-GE-OT-P-012	A
13		13	Topografía General del Proyecto	ALB-GE-OT-P-013	A
14		14	Topografía General del Proyecto	ALB-GE-OT-P-014	A
15		15	Topografía General del Proyecto	ALB-GE-OT-P-015	A
16		16	Topografía General del Proyecto	ALB-GE-OT-P-016	A
17		17	Topografía General del Proyecto	ALB-GE-OT-P-017	A
18		18	Topografía General del Proyecto	ALB-GE-OT-P-018	A
19		19	Topografía General del Proyecto	ALB-GE-OT-P-019	A
20		20	Topografía General del Proyecto	ALB-GE-OT-P-020	A
21		21	Topografía General del Proyecto	ALB-GE-OT-P-021	A
22	ACUEDUCTO GE-TO	22	Topografía General del Proyecto	ALB-GE-OT-P-022	A
23		23	Topografía General del Proyecto	ALB-GE-OT-P-023	A
24		24	Topografía General del Proyecto	ALB-GE-OT-P-024	A
25		25	Topografía General del Proyecto	ALB-GE-OT-P-025	A
26		26	Topografía General del Proyecto	ALB-GE-OT-P-026	A
27		27	Topografía General del Proyecto	ALB-GE-OT-P-027	A
28		28	Topografía General del Proyecto	ALB-GE-OT-P-028	A
29		29	Topografía General del Proyecto	ALB-GE-OT-P-029	A
30		30	Topografía General del Proyecto	ALB-GE-OT-P-030	A
31		31	Topografía General del Proyecto	ALB-GE-OT-P-031	A
32		32	Topografía General del Proyecto	ALB-GE-OT-P-032	A
33		33	Topografía General del Proyecto	ALB-GE-OT-P-033	A
34		34	Topografía General del Proyecto	ALB-GE-OT-P-034	A
35		35	Topografía General del Proyecto	ALB-GE-OT-P-035	A
36		36	Topografía General del Proyecto	ALB-GE-OT-P-036	A
37		37	Topografía General del Proyecto	ALB-GE-OT-P-037	A
38		38	Topografía General del Proyecto	ALB-GE-OT-P-038	A
39		39	Topografía General del Proyecto	ALB-GE-OT-P-039	A
40		40	Topografía General del Proyecto	ALB-GE-OT-P-040	A
41		41	Topografía General del Proyecto	ALB-GE-OT-P-041	A
42		42	Topografía General del Proyecto	ALB-GE-OT-P-042	A
43		43	Topografía General del Proyecto	ALB-GE-OT-P-043	A
44		44	Topografía General del Proyecto	ALB-GE-OT-P-044	A
45		45	Topografía General del Proyecto	ALB-GE-OT-P-045	A
46		46	Topografía General del Proyecto	ALB-GE-OT-P-046	A
47		47	Topografía General del Proyecto	ALB-GE-OT-P-047	A
48		48	Topografía General del Proyecto	ALB-GE-OT-P-048	A

# PERFIL LONGITUDINAL

Esc. Vertical: 1:200  
Esc. Horizontal: 1:5.000

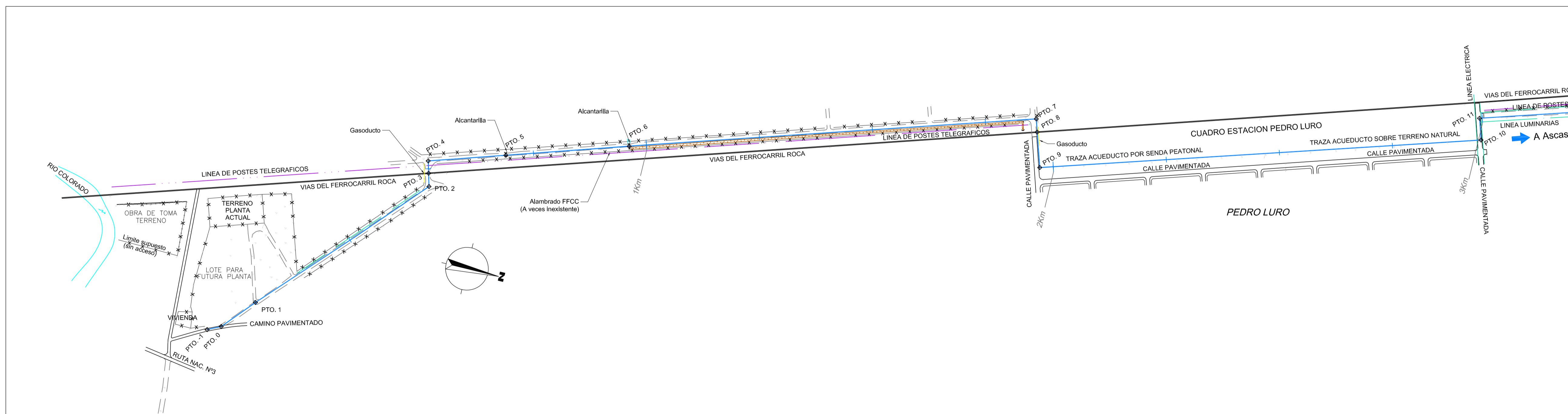


Plano de Comparación 00.00 m

PROGRESIVAS	0.00	31.86	124.20	374.20	584.96	614.20	641.47	813.28	814.20	874.20	1084.20	1086.17	1124.20	1374.20	1624.20	1874.20	1986.68	2015.90	2094.34	2124.20	2374.20	2624.20	2874.20	3070.10	3118.25
COTAS TERRENO	21.98	22.93	22.52	18.75	19.21	19.27	18.50	17.47	17.46	15.85	15.80	15.78	15.30	15.15	15.45	16.20	16.42	16.48	16.64	16.70	16.70	16.83	16.20	16.51	14.77
PUNTOS DE REFERENCIA	PTO. -1	PTO. 0	PTO. 1	PTO.	PTO. 2	PTO. 3	PTO. 4	PTO. 5	PTO. 6								PTO. 7	PTO. 8	PTO. 9					PTO. 10	PTO. 11

# PLANIMETRÍA

Esc. : 1:5.000



### REFERENCIAS:

- PTO. XX ◊ PUNTOS DE REFERENCIA
- ACUEDUCTO DE AGUA TRATADA
- VÍAS DEL FFCC
- ALAMBRADO
- LINEA DE TELÉGRAFO
- CAMINO DE TIERRA
- GAS GASODUCTO
- LÍNEA DE POSTES ELECTRICOS


### NOTAS:

- LAS COTAS ESTÁN REFERIDAS AL CERO IGN
- LAS DISTANCIAS Y PROGRESIVAS ESTÁN INDICADAS EN METROS

0	PARA COMENTARIOS	DIC. 2016		
REVISIÓN	DESCRIPCIÓN	FECHA REALIZACIÓN	FECHA REVISIÓN	FECHA APROBACIÓN
<b>GOBIERNO DE LA PROVINCIA DE BUENOS AIRES</b> <b>MINISTERIO DE INFRAESTRUCTURA Y SERVICIOS PÚBLICOS</b> <b>SUBSECRETARÍA DE INFRAESTRUCTURA BÁSICA</b>				
<b>OBRA: ACUEDUCTO PEDRO LURO - BAHÍA BLANCA</b>				
PROYECTO:	DIPAC Dirección Provincial de Agua y Cloacas	ACUEDUCTO AGUA TRATADA TOPOGRAFÍA TRAMO 1 PROG. 0,00 A 3.118,25	PLANO ALB-TO-P-001 ARCHIVO ALB-TO-P-001 A 015.dwg	ESCALA / S: INDICADAS

# PERFIL LONGITUDINAL

Esc. Vertical: 1:200  
Esc. Horizontal: 1:5.000

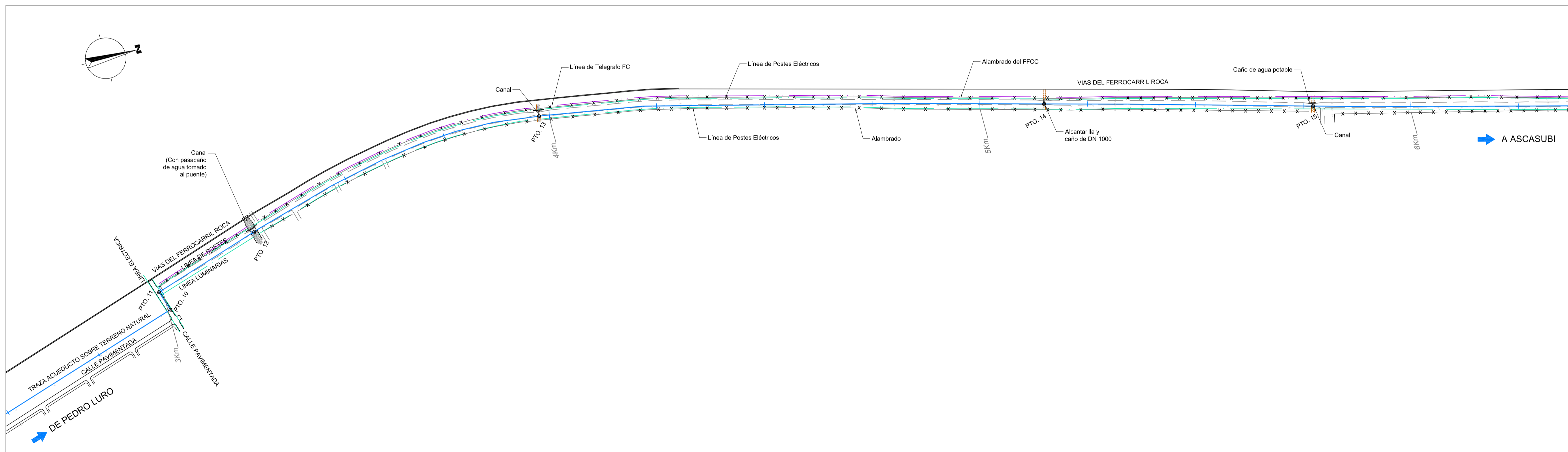


Plano de Comparación 00.00 m

PROGRESIVAS	3118,25 3124,20	3374,20 3379,72	3624,20	3874,20	4098,20 4100,11 4124,20	4374,20	4624,20	4874,20	5124,20	5273,14 5274,20	5374,20	5624,20	5874,20 5897,09	5995,20	6124,20
COTAS TERRENO	14,77 16,60	18,94 18,90	17,00	15,85	15,50 15,50 15,40	15,40	15,35	15,40	15,37	16,22 16,23	15,75	15,70	16,90 17,45	17,50	15,90
PUNTOS DE REFERENCIA	PTO. 11	PTO. 12			PTO. 13					PTO. 14			PTO. 15		

# PLANIMETRÍA

Esc. : 1:5.000



### REFERENCIAS:

- PTO. XX PUNTOS DE REFERENCIA
- ACUEDUCTO DE AGUA TRATADA
- VÍAS DEL FFCC
- ALAMBRADO
- LÍNEA DE TELÉGRAFO
- CAMINO DE TIERRA
- GAS GASODUCTO
- LÍNEA DE POSTES ELECTRICOS

### NOTAS:

- LAS COTAS ESTÁN REFERIDAS AL CERO IGN
- LAS DISTANCIAS Y PROGRESIVAS ESTÁN INDICADAS EN METROS

0	PARA COMENTARIOS	DIC. 2016		
REVISIÓN	DESCRIPCIÓN	FECHA REALIZACIÓN	FECHA REVISIÓN	FECHA APROBACIÓN
<b>GOBIERNO DE LA PROVINCIA DE BUENOS AIRES</b> <b>MINISTERIO DE INFRAESTRUCTURA Y SERVICIOS PÚBLICOS</b> <b>SUBSECRETARÍA DE INFRAESTRUCTURA BÁSICA</b>				
<b>OBRA: ACUEDUCTO PEDRO LURO - BAHÍA BLANCA</b>				
PROYECTO: <b>DIPAC</b> Dirección Provincial de Agua y Cloacas		ACUEDUCTO AGUA TRATADA TOPOGRAFÍA TRAMO 1 PROG. 3.118,25 A 6.124,20		PLANO ALB-TO-P-002 ARCHIVO ALB-TO-P-001 A 015.dwg
ESCALA / S:		INDICADAS		

# PERFIL LONGITUDINAL

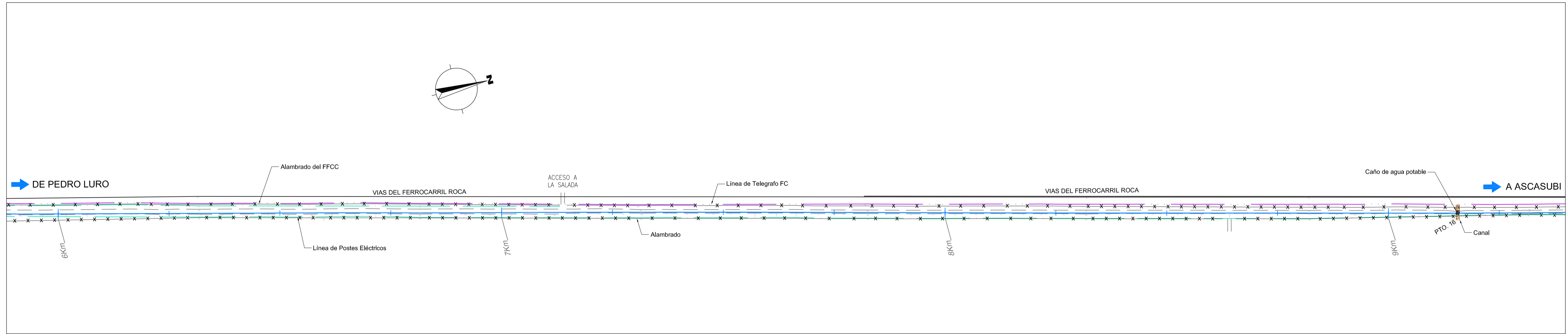
Esc. Vertical: 1:200  
Esc. Horizontal: 1:5.000

Plano de Comparación 00.00 m

PROGRESIVAS	6124,20	6374,20	6624,20	6874,20	7124,20	7374,20	7624,20	7874,20	8124,20	8374,20	8624,20	8874,20	9124,20
COTAS TERRENO	15,90	23,50	15,25	14,45	16,32	19,35	19,20	18,50	18,50	19,63	20,13	20,05	20,60
PUNTOS DE REFERENCIA													

# PLANIMETRÍA

Esc. : 1:5.000



### REFERENCIAS:

- PTO. XX PUNTOS DE REFERENCIA
- ACUEDUCTO DE AGUA TRATADA
- VÍAS DEL FFCC
- ALAMBRADO
- LÍNEA DE TELÉGRAFO
- CAMINO DE TIERRA
- GAS GASODUCTO
- LÍNEA DE POSTES ELECTRICOS

### NOTAS:

- LAS COTAS ESTÁN REFERIDAS AL CERO IGN
- LAS DISTANCIAS Y PROGRESIVAS ESTÁN INDICADAS EN METROS

0	PARA COMENTARIOS	DIC. 2016		
REVISIÓN	DESCRIPCIÓN	FECHA REALIZACIÓN	FECHA REVISIÓN	FECHA APROBACIÓN
<b>GOBIERNO DE LA PROVINCIA DE BUENOS AIRES</b> <b>MINISTERIO DE INFRAESTRUCTURA Y SERVICIOS PÚBLICOS</b> <b>SUBSECRETARÍA DE INFRAESTRUCTURA BÁSICA</b>				
<b>OBRA: ACUEDUCTO PEDRO LURO - BAHÍA BLANCA</b>				
PROYECTO: <b>DIPAC</b> Dirección Provincial de Agua y Cloacas		ACUEDUCTO AGUA TRATADA TOPOGRAFÍA TRAMO 1 PROG. 6.124,20 A 9.124,20		PLANO ALB-TO-P-003 ARCHIVO ALB-TO-P-001 A 015.dwg
ESCALA / S:		INDICADAS		

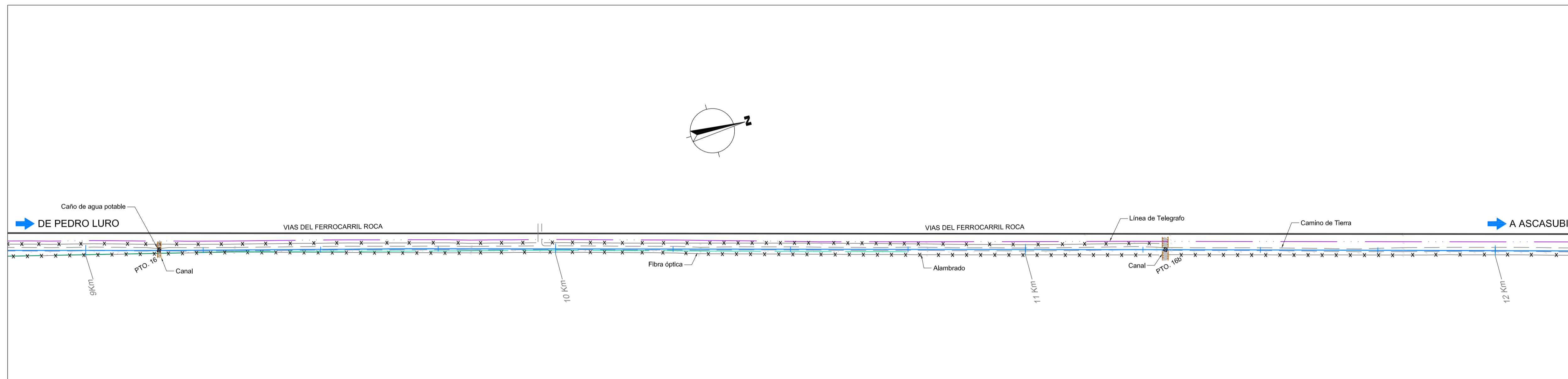
# PERFIL LONGITUDINAL

Esc. Vertical: 1:200  
Esc. Horizontal: 1:5.000



# PLANIMETRÍA

Esc. : 1:5.000



### REFERENCIAS:

- PTO. XX PUNTOS DE REFERENCIA
- ACUEDUCTO DE AGUA TRATADA
- VÍAS DEL FFCC
- LINEA DE TELÉGRAFO
- CAMINO DE TIERRA
- GAS GASODUCTO
- LÍNEA DE POSTES ELECTRICOS
- ALAMBRADO

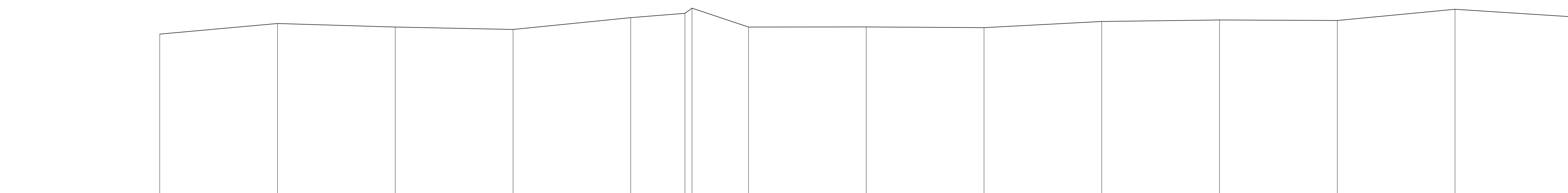
### NOTAS:

- LAS COTAS ESTÁN REFERIDAS AL CERO IGN
- LAS DISTANCIAS Y PROGRESIVAS ESTÁN INDICADAS EN METROS

0	PARA COMENTARIOS	DIC. 2016		
REVISIÓN	DESCRIPCIÓN	FECHA REALIZACIÓN	FECHA REVISIÓN	FECHA APROBACIÓN
<b>GOBIERNO DE LA PROVINCIA DE BUENOS AIRES</b> <b>MINISTERIO DE INFRAESTRUCTURA Y SERVICIOS PÚBLICOS</b> <b>SUBSECRETARÍA DE INFRAESTRUCTURA BÁSICA</b>				
<b>OBRA: ACUEDUCTO PEDRO LURO - BAHÍA BLANCA</b>				
PROYECTO: <b>DIPAC</b> Dirección Provincial de Agua y Cloacas		ACUEDUCTO AGUA TRATADA TOPOGRAFÍA TRAMO 1 PROG. 9.124,20 A 12.124,20		PLANO ALB-TO-P-004 ARCHIVO ALB-TO-P-001 A 015.dwg
ESCALA / S:		INDICADAS		

# PERFIL LONGITUDINAL

Esc. Vertical: 1:200  
Esc. Horizontal: 1:5.000

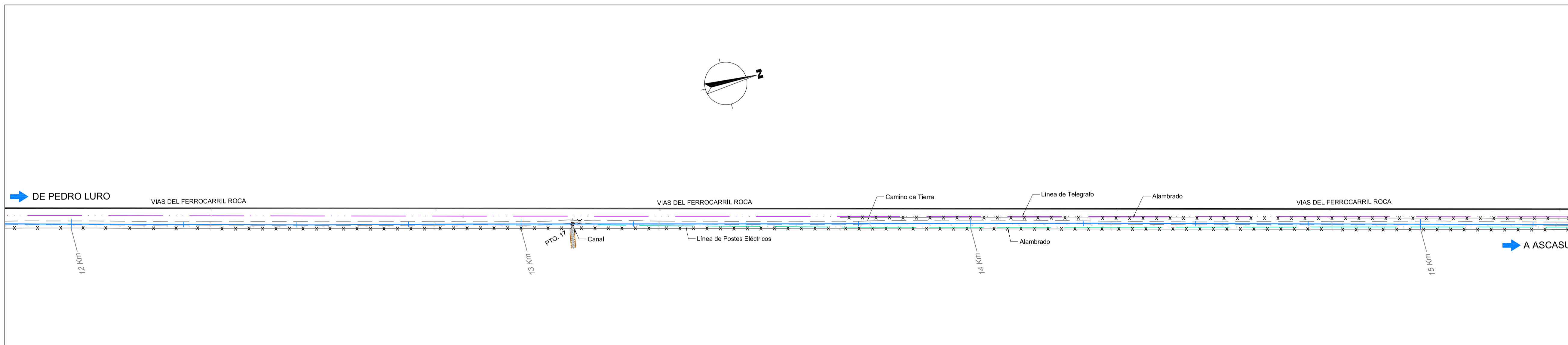


Plano de Comparación 00,00 m

PROGRESIVAS	12124,20	12374,20	12624,20	12874,20	13124,20	13239,20 13254,20	13374,20	13624,20	13874,20	14124,20	14374,20	14624,20	14874,20	15124,20
COTAS TERRENO	14,30	15,20	14,90	14,70	15,70	16,07 16,50	14,90	14,91	14,85	15,37	15,50	15,46	16,41	15,77
PUNTOS DE REFERENCIA						PTO. 17								

# PLANIMETRÍA

Esc. : 1:5.000




### REFERENCIAS:

- PTO. XX PUNTOS DE REFERENCIA
- ACUEDUCTO DE AGUA TRATADA
- VÍAS DEL FFCC
- LÍNEA DE TELÉGRAFO
- CAMINO DE TIERRA
- GAS GASODUCTO
- LÍNEA DE POSTES ELECTRICOS
- ALAMBRADO

### NOTAS:

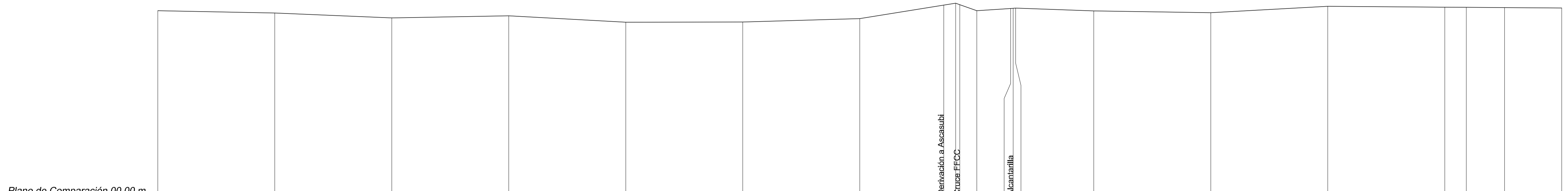
- LAS COTAS ESTÁN REFERIDAS AL CERO IGN
- LAS DISTANCIAS Y PROGRESIVAS ESTÁN INDICADAS EN METROS

0	PARA COMENTARIOS	DIC. 2016		
REVISIÓN	DESCRIPCIÓN	FECHA REALIZACIÓN	FECHA REVISIÓN	FECHA APROBACIÓN
 <b>GOBIERNO DE LA PROVINCIA DE BUENOS AIRES</b> <b>MINISTERIO DE INFRAESTRUCTURA Y SERVICIOS PÚBLICOS</b> <b>SUBSECRETARÍA DE INFRAESTRUCTURA BÁSICA</b>				
<b>OBRA: ACUEDUCTO PEDRO LURO - BAHÍA BLANCA</b>				
PROYECTO: <b>DIPAC</b> Dirección Provincial de Agua y Cloacas		ACUEDUCTO AGUA TRATADA TOPOGRAFÍA TRAMO 1 PROG. 12.124,20 A 15.124,20		PLANO ALB-TO-P-005 ARCHIVO ALB-TO-P-001 A 015.dwg
ESCALA / S :		INDICADAS		



# PERFIL LONGITUDINAL

Esc. Vertical: 1:200  
Esc. Horizontal: 1:5.000

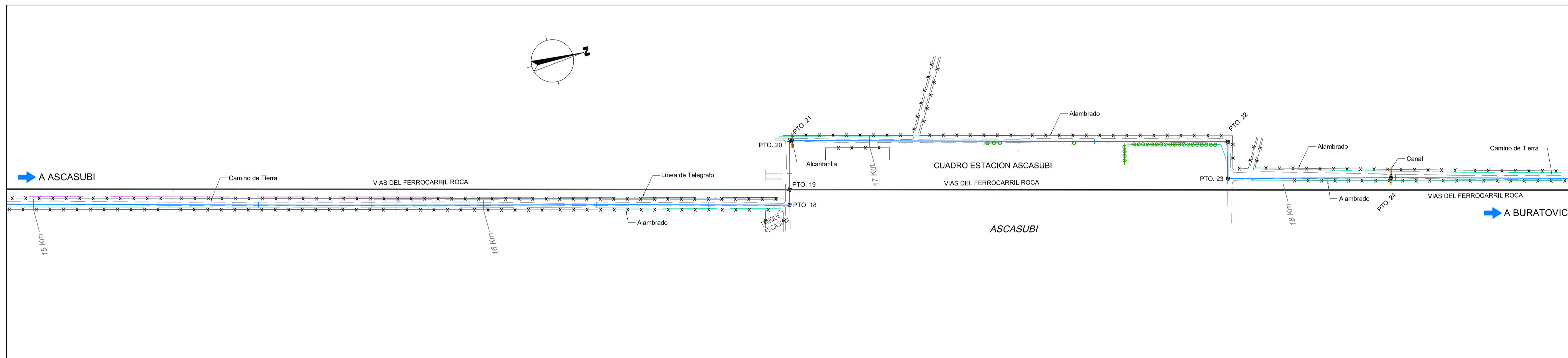


Plano de Comparación 00.00 m

PROGRESIVAS	15124,20	15374,20	15624,20	15874,20	16124,20	16374,20	16624,20	16874,20	17124,20	17374,20	17624,20	17874,20	17920,27	18002,02	18124,20
COTAS TERRENO	15,77	15,57	15,15	15,33	14,79	14,80	15,09	15,77	15,75	15,60	16,15	16,07	16,06	16,03	16,00
PUNTOS DE REFERENCIA								PTO. 18 PTO. 19					PTO. 22	PTO. 23	

# PLANIMETRÍA

Esc. : 1:5.000



### REFERENCIAS:

- PTO. XX ◊ PUNTOS DE REFERENCIA
- ACUEDUCTO DE AGUA TRATADA
- VÍAS DEL FFCC
- x x x x ALAMBRADO
- LINEA DE TELÉGRAFO
- CAMINO DE TIERRA
- GAS GASODUCTO
- LÍNEA DE POSTES ELECTRICOS

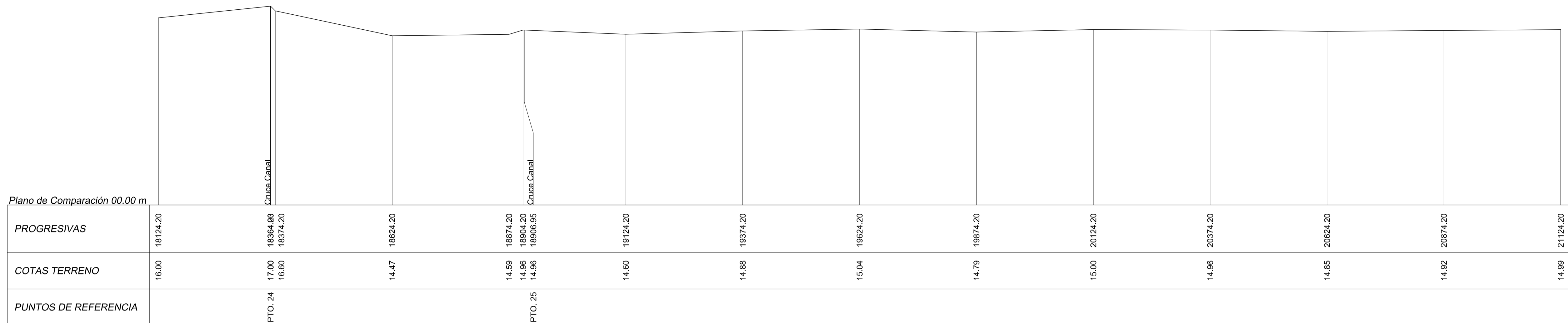
### NOTAS:

- LAS COTAS ESTÁN REFERIDAS AL CERO IGN
- LAS DISTANCIAS Y PROGRESIVAS ESTÁN INDICADAS EN METROS

0	PARA COMENTARIOS	DIC. 2016		
REVISIÓN	DESCRIPCIÓN	FECHA REALIZACIÓN	FECHA REVISIÓN	FECHA APROBACIÓN
<b>GOBIERNO DE LA PROVINCIA DE BUENOS AIRES</b> <b>MINISTERIO DE INFRAESTRUCTURA Y SERVICIOS PÚBLICOS</b> <b>SUBSECRETARÍA DE INFRAESTRUCTURA BÁSICA</b>				
<b>OBRA: ACUEDUCTO PEDRO LURO - BAHÍA BLANCA</b>				
PROYECTO: <b>DIPAC</b> Dirección Provincial de Agua y Cloacas		ACUEDUCTO AGUA TRATADA TOPOGRAFÍA TRAMO 1 PROG. 15.124,20 A 18.124,20		PLANO ALB-TO-P-006 ARCHIVO ALB-TO-P-001 A 015.dwg
ESCALA / S:		INDICADAS		

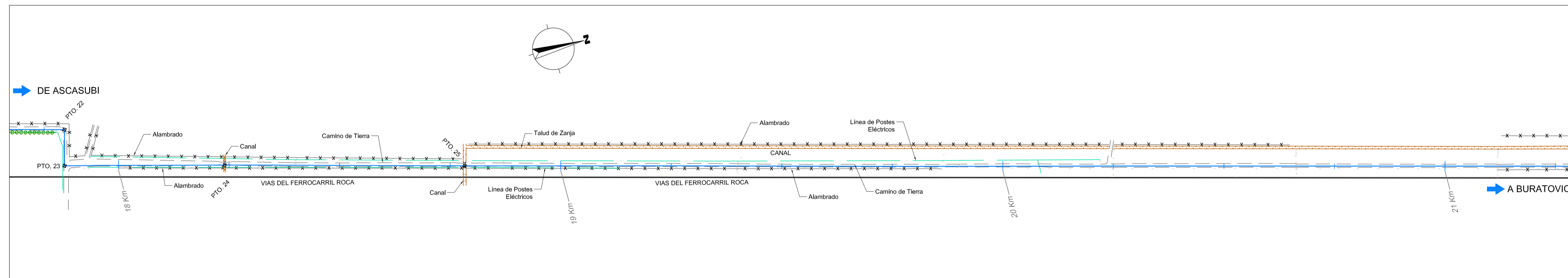
# PERFIL LONGITUDINAL

Esc. Vertical: 1:200  
Esc. Horizontal: 1:5.000



# PLANIMETRÍA

Esc. : 1:5.000



### REFERENCIAS:

- PTO. XX PUNTOS DE REFERENCIA
- ACUEDUCTO DE AGUA TRATADA
- VÍAS DEL FFCC
- ALAMBRADO
- LÍNEA DE TELÉGRAFO
- CAMINO DE TIERRA
- GAS GASODUCTO
- LÍNEA DE POSTES ELECTRICOS

### NOTAS:

- LAS COTAS ESTÁN REFERIDAS AL CERO IGN
- LAS DISTANCIAS Y PROGRESIVAS ESTÁN INDICADAS EN METROS

0	PARA COMENTARIOS	DIC. 2016		
REVISIÓN	DESCRIPCIÓN	FECHA REALIZACIÓN	FECHA REVISIÓN	FECHA APROBACIÓN
<b>GOBIERNO DE LA PROVINCIA DE BUENOS AIRES</b> <b>MINISTERIO DE INFRAESTRUCTURA Y SERVICIOS PÚBLICOS</b> <b>SUBSECRETARÍA DE INFRAESTRUCTURA BÁSICA</b>				
<b>OBRA: ACUEDUCTO PEDRO LURO - BAHÍA BLANCA</b>				
PROYECTO: <b>DIPAC</b> Dirección Provincial de Agua y Cloacas		ACUEDUCTO AGUA TRATADA TOPOGRAFÍA TRAMO 1 PROG. 18.124,20 A 21.124,20		PLANO ALB-TO-P-007 ARCHIVO ALB-TO-P-001 A 015.dwg
ESCALA / S:		INDICADAS		

# PERFIL LONGITUDINAL

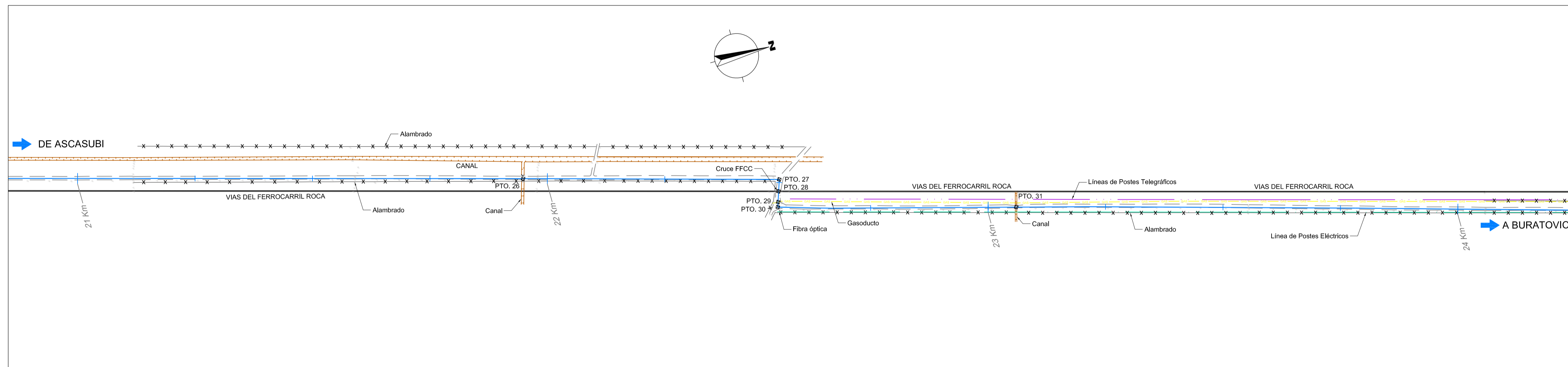
Esc. Vertical: 1:200  
Esc. Horizontal: 1:5.000

Plano de Comparación 00.00 m

PROGRESIVAS	21124.20	21374.20	21624.20	21874.20	22072.38 22074.20	22124.20	22374.20	22617.74 22624.20 22643.02 22665.83 22674.20 22676.56	22874.20	23124.20 23183.95 23184.20	23224.20	23374.20	23624.20	23874.20	24124.20
COTAS TERRENO	14.99	14.95	15.03	15.29	15.20 15.20 15.10	15.15	15.70	16.03 16.05 16.83 16.32 16.10 16.10	15.70	16.52 17.30 17.30	16.95	16.12	15.67	16.00	15.70
PUNTOS DE REFERENCIA					PTO. 26			PTO. 27 PTO. 28 PTO. 29 PTO. 30		PTO. 31					

# PLANIMETRÍA

Esc. : 1:5.000




### REFERENCIAS:

- PTO. XX ◊ PUNTOS DE REFERENCIA
- ACUEDUCTO DE AGUA TRATADA
- VÍAS DEL FFCC
- - - ALAMBRADO
- LINEA DE TELÉGRAFO
- CAMINO DE TIERRA
- GAS — GASODUCTO
- LÍNEA DE POSTES ELECTRICOS

### NOTAS:

- LAS COTAS ESTÁN REFERIDAS AL CERO IGN
- LAS PROGRESIVAS ESTÁN INDICADAS EN METROS

0	PARA COMENTARIOS	DIC. 2016		
REVISIÓN	DESCRIPCIÓN	FECHA REALIZACIÓN	FECHA REVISIÓN	FECHA APROBACIÓN
 <b>GOBIERNO DE LA PROVINCIA DE BUENOS AIRES</b> <b>MINISTERIO DE INFRAESTRUCTURA Y SERVICIOS PÚBLICOS</b> <b>SUBSECRETARÍA DE INFRAESTRUCTURA BÁSICA</b>				
<b>OBRA: ACUEDUCTO PEDRO LURO - BAHÍA BLANCA</b>				
PROYECTO:	<b>DIPAC</b> Dirección Provincial de Agua y Cloacas	ACUEDUCTO AGUA TRATADA TOPOGRAFÍA TRAMO 1 PROG. 21.124,20 A 24.124,20	PLANO ALB-TO-P-008	ARCHIVO ALB-TO-P-001 A 015.dwg
ESCALA / S:		INDICADAS		

# PERFIL LONGITUDINAL

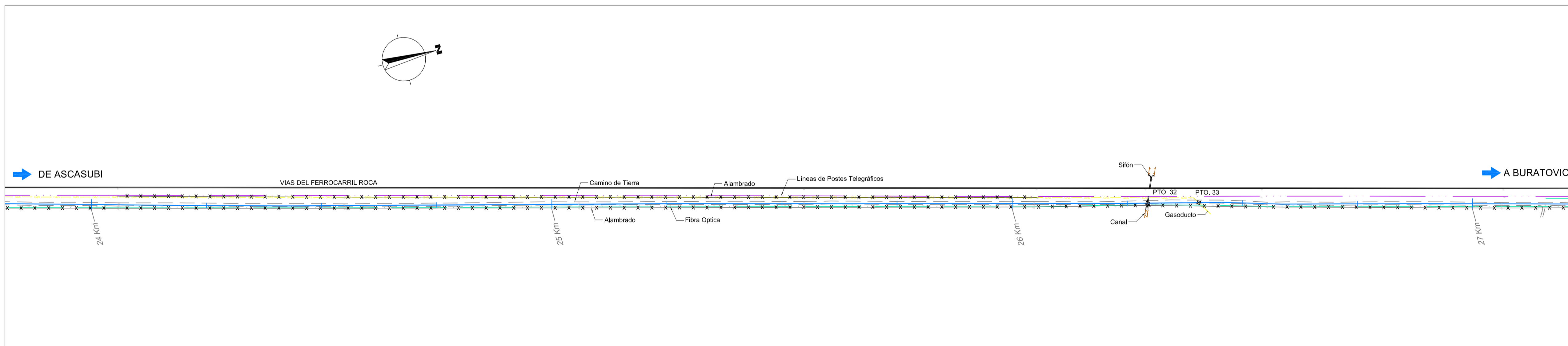
Esc. Vertical: 1:200  
Esc. Horizontal: 1:5.000

Plano de Comparación 00.00 m

PROGRESIVAS	24124,20	24374,20	24624,20	24874,20	25124,20	25374,20	25624,20	25874,20	26124,20	26374,20	26418,27	26424,20	26474,20	26529,35	26624,20	26874,20	27124,20
COTAS TERRENO	15,70	16,18	15,45	15,49	15,34	16,30	15,90	15,65	15,59	15,60	17,05	17,24	16,41	16,13	15,65	15,48	15,38
PUNTOS DE REFERENCIA											PTO. 32			PTO. 33			

# PLANIMETRÍA

Esc.: 1:5.000



### REFERENCIAS:

- PTO. XX ◊ PUNTOS DE REFERENCIA
- ACUEDUCTO DE AGUA TRATADA
- VÍAS DEL FFCC
- x - x - x - ALAMBRADO
- LINEA DE TELÉGRAFO
- CAMINO DE TIERRA
- GAS — GASODUCTO
- LÍNEA DE POSTES ELECTRICOS

### NOTAS:

- LAS COTAS ESTÁN REFERIDAS AL CERO IGN
- LAS PROGRESIVAS ESTÁN INDICADAS EN METROS

0	PARA COMENTARIOS	DIC. 2016		
REVISIÓN	DESCRIPCIÓN	FECHA REALIZACIÓN	FECHA REVISIÓN	FECHA APROBACIÓN
 <b>GOBIERNO DE LA PROVINCIA DE BUENOS AIRES</b> <b>MINISTERIO DE INFRAESTRUCTURA Y SERVICIOS PÚBLICOS</b> <b>SUBSECRETARÍA DE INFRAESTRUCTURA BÁSICA</b>				
<b>OBRA: ACUEDUCTO PEDRO LURO - BAHÍA BLANCA</b>				
PROYECTO: <b>DIPAC</b> Dirección Provincial de Agua y Cloacas		ACUEDUCTO AGUA TRATADA TOPOGRAFÍA TRAMO 1 PROG. 24.124,20 A 27.124,20		PLANO ALB-TO-P-009 ARCHIVO ALB-TO-P-001 A 015.dwg
ESCALA / S:			INDICADAS	

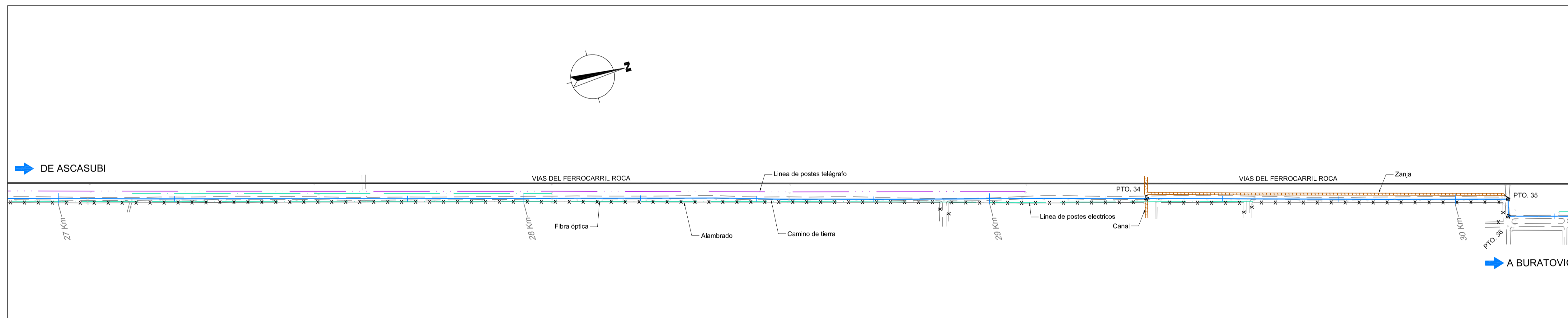
# PERFIL LONGITUDINAL

Esc. Vertical: 1:200  
Esc. Horizontal: 1:5.000



# PLANIMETRÍA

Esc. : 1:5.000



### REFERENCIAS:

- PTO. XX PUNTOS DE REFERENCIA
- ACUEDUCTO DE AGUA TRATADA
- VÍAS DEL FFCC
- ALAMBRADO
- LÍNEA DE TELÉGRAFO
- CAMINO DE TIERRA
- GASODUCTO
- LÍNEA DE POSTES ELECTRICOS


### NOTAS:

- LAS COTAS ESTÁN REFERIDAS AL CERO IGN
- LAS PROGRESIVAS ESTÁN INDICADAS EN METROS

0	PARA COMENTARIOS	DIC. 2016		
REVISIÓN	DESCRIPCIÓN	FECHA REALIZACIÓN	FECHA REVISIÓN	FECHA APROBACIÓN
<b>GOBIERNO DE LA PROVINCIA DE BUENOS AIRES</b> <b>MINISTERIO DE INFRAESTRUCTURA Y SERVICIOS PÚBLICOS</b> <b>SUBSECRETARÍA DE INFRAESTRUCTURA BÁSICA</b>				
<b>OBRA: ACUEDUCTO PEDRO LURO - BAHÍA BLANCA</b>				
PROYECTO: <b>DIPAC</b> Dirección Provincial de Agua y Cloacas		ACUEDUCTO AGUA TRATADA TOPOGRAFÍA TRAMO 1 PROG. 27.124,20 A 30.124,20		PLANO ALB-TO-P-010 ARCHIVO ALB-TO-P-001 A 015.dwg
ESCALA / S :		INDICADAS		

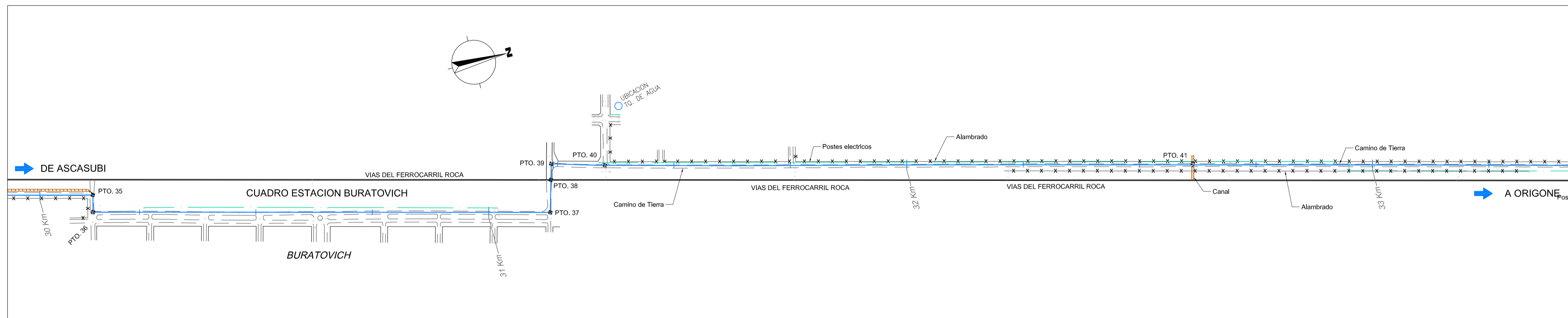
# PERFIL LONGITUDINAL

Esc. Vertical: 1:200  
Esc. Horizontal: 1:5.000



# PLANIMETRÍA

Esc. : 1:5.000



### REFERENCIAS:

- PTO. XX PUNTOS DE REFERENCIA
- ACUEDUCTO DE AGUA TRATADA
- VÍAS DEL FFCC
- LINEA DE TELÉGRAFO
- CAMINO DE TIERRA
- GAS GASODUCTO
- LÍNEA DE POSTES ELECTRICOS
- ALAMBRADO

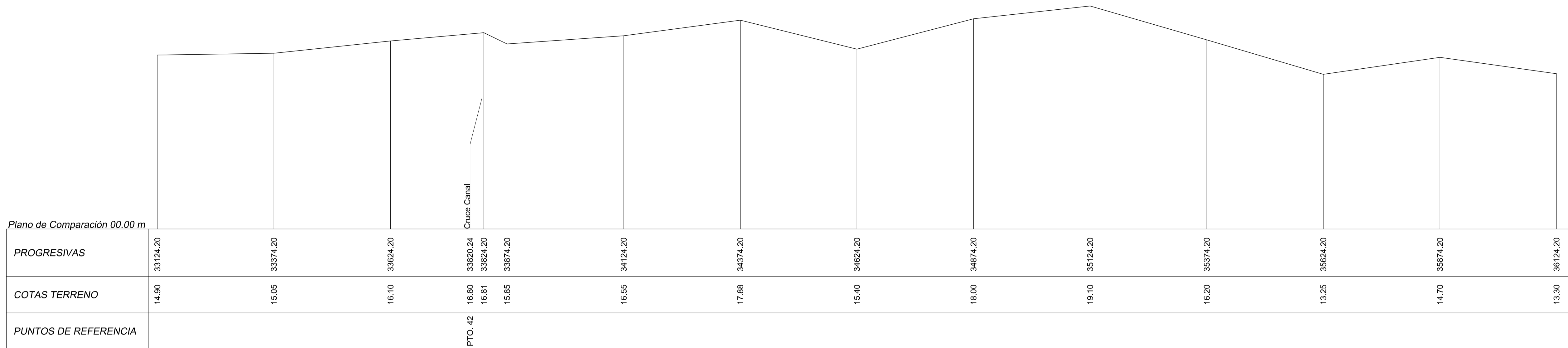
### NOTAS:

- LAS COTAS ESTÁN REFERIDAS AL CERO IGN
- LAS PROGRESIVAS ESTÁN INDICADAS EN METROS

0	PARA COMENTARIOS	DIC. 2016		
REVISIÓN	DESCRIPCIÓN	FECHA REALIZACIÓN	FECHA REVISIÓN	FECHA APROBACIÓN
<b>GOBIERNO DE LA PROVINCIA DE BUENOS AIRES</b> <b>MINISTERIO DE INFRAESTRUCTURA Y SERVICIOS PÚBLICOS</b> <b>SUBSECRETARÍA DE INFRAESTRUCTURA BÁSICA</b>				
<b>OBRA: ACUEDUCTO PEDRO LURO - BAHÍA BLANCA</b>				
PROYECTO:	<b>DIPAC</b> Dirección Provincial de Agua y Cloacas	ACUEDUCTO AGUA TRATADA TOPOGRAFÍA TRAMO 1 PROG. 30.124,20 A 33.124,20	PLANO ALB-TO-P-010	ARCHIVO ALB-TO-P-001 A 015.dwg
ESCALA / S:		INDICADAS		

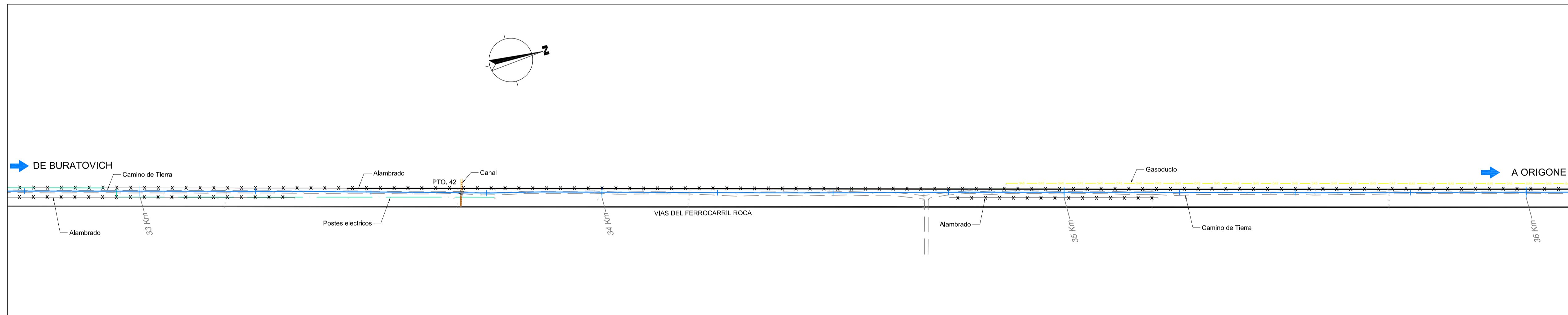
# PERFIL LONGITUDINAL

Esc. Vertical: 1:200  
Esc. Horizontal: 1:5.000



# PLANIMETRÍA

Esc. : 1:5.000



### REFERENCIAS:

- PTO. XX PUNTOS DE REFERENCIA
- ACUEDUCTO DE AGUA TRATADA
- VÍAS DEL FFCC
- ALAMBRADO
- LINEA DE TELÉGRAFO
- CAMINO DE TIERRA
- GAS GASODUCTO
- LÍNEA DE POSTES ELECTRICOS

### NOTAS:

- LAS COTAS ESTÁN REFERIDAS AL CERO IGN
- LAS PROGRESIVAS ESTÁN INDICADAS EN METROS

0	PARA COMENTARIOS	DIC. 2016		
REVISIÓN	DESCRIPCIÓN	FECHA REALIZACIÓN	FECHA REVISIÓN	FECHA APROBACIÓN
<b>GOBIERNO DE LA PROVINCIA DE BUENOS AIRES</b> <b>MINISTERIO DE INFRAESTRUCTURA Y SERVICIOS PÚBLICOS</b> <b>SUBSECRETARÍA DE INFRAESTRUCTURA BÁSICA</b>				
<b>OBRA: ACUEDUCTO PEDRO LURO - BAHÍA BLANCA</b>				
PROYECTO: <b>DIPAC</b> Dirección Provincial de Agua y Cloacas		ACUEDUCTO AGUA TRATADA TOPOGRAFÍA TRAMO 1 PROG. 33.124,20 A 36.124,20		PLANO ALB-TO-P-010 ARCHIVO ALB-TO-P-001 A 015.dwg
ESCALA / S:		INDICADAS		

# PERFIL LONGITUDINAL

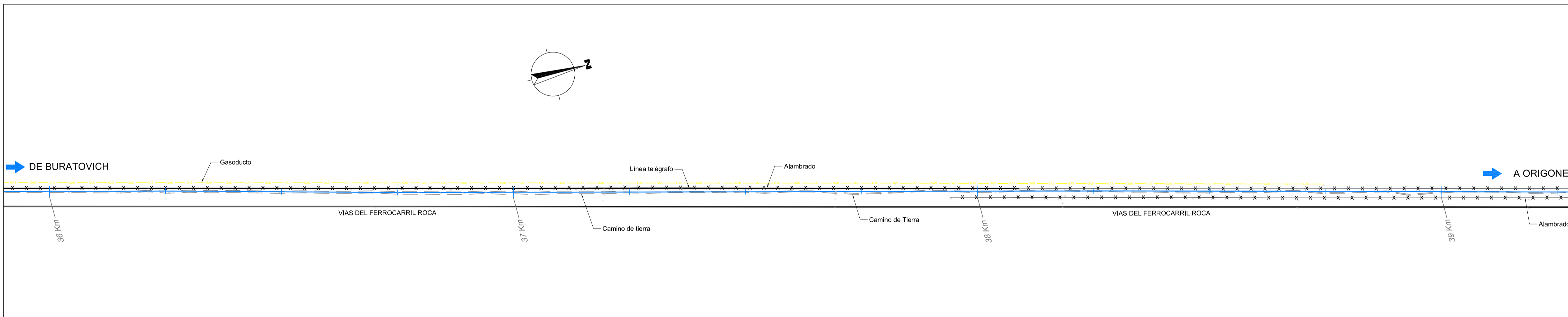
Esc. Vertical: 1:200  
Esc. Horizontal: 1:5.000

Plano de Comparación 00.00 m

PROGRESIVAS	36124,20	36374,20	36624,20	36874,20	37124,20	37374,20	37624,20	37874,20	38124,20	38374,20	38624,20	38874,20	39124,20
COTAS TERRENO	13,30	15,60	15,36	16,08	19,00	15,60	15,15	15,50	16,70	15,15	15,25	15,10	15,30
PUNTOS DE REFERENCIA													

# PLANIMETRÍA

Esc. : 1:5.000



### REFERENCIAS:

- PTO. XX PUNTOS DE REFERENCIA
- ACUEDUCTO DE AGUA TRATADA
- VÍAS DEL FFCC
- ALAMBRADO
- LÍNEA DE TELÉGRAFO
- CAMINO DE TIERRA
- GAS GASODUCTO
- LÍNEA DE POSTES ELECTRICOS

### NOTAS:

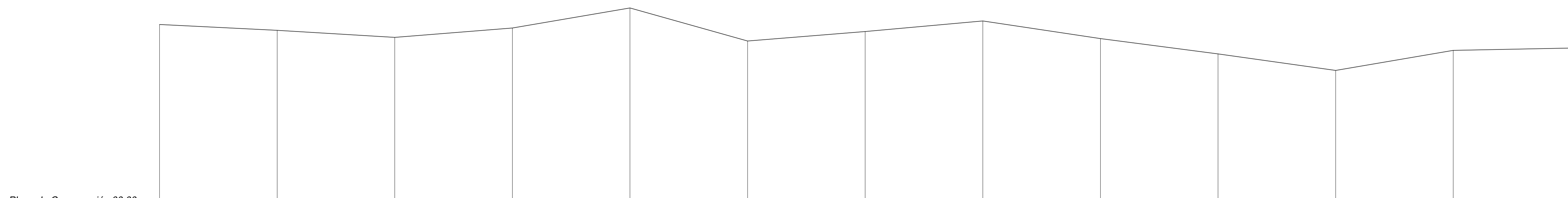
- LAS COTAS ESTÁN REFERIDAS AL CERO IGN
- LAS PROGRESIVAS ESTÁN INDICADAS EN METROS

0	PARA COMENTARIOS	DIC. 2016		
REVISIÓN	DESCRIPCIÓN	FECHA REALIZACIÓN	FECHA REVISIÓN	FECHA APROBACIÓN
<b>GOBIERNO DE LA PROVINCIA DE BUENOS AIRES</b> <b>MINISTERIO DE INFRAESTRUCTURA Y SERVICIOS PÚBLICOS</b> <b>SUBSECRETARÍA DE INFRAESTRUCTURA BÁSICA</b>				
<b>OBRA: ACUEDUCTO PEDRO LURO - BAHÍA BLANCA</b>				
PROYECTO:	<b>DIPAC</b> Dirección Provincial de Agua y Cloacas	ACUEDUCTO AGUA TRATADA TOPOGRAFÍA TRAMO 1 PROG. 36.124,20 A 39.124,20	PLANO ALB-TO-P-010	ARCHIVO ALB-TO-P-001 A 015.dwg
			ESCALA / S :	INDICADAS



# PERFIL LONGITUDINAL

Esc. Vertical: 1:200  
Esc. Horizontal: 1:5.000

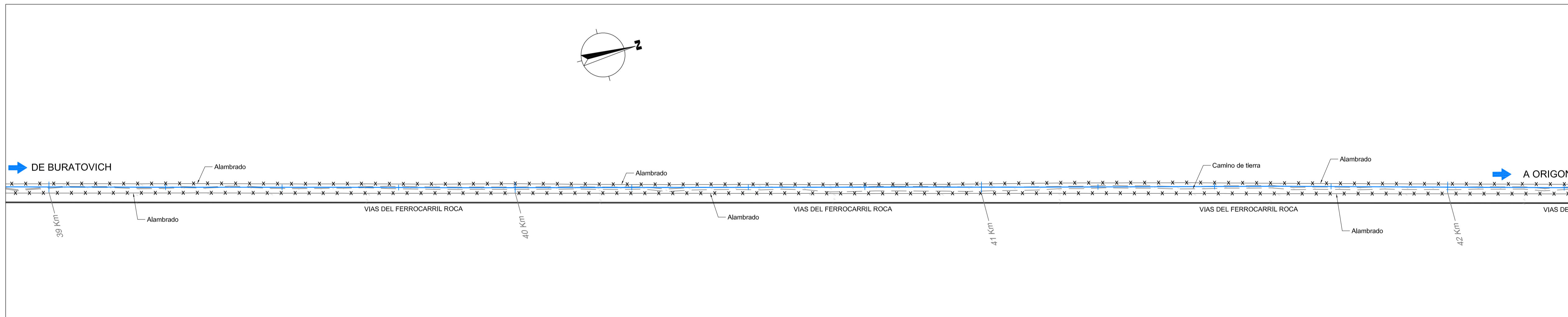


Plano de Comparación 00.00 m

PROGRESIVAS	39124.20	39374.20	39624.20	39874.20	40124.20	40374.20	40624.20	40874.20	41124.20	41374.20	41624.20	41874.20	42124.20
COTAS TERRENO	15.30	14.80	14.20	15.00	16.70	13.90	14.70	15.60	14.10	12.80	11.40	13.10	13.30
PUNTOS DE REFERENCIA													

# PLANIMETRÍA

Esc. : 1:5.000



### REFERENCIAS:

- PTO. XX PUNTOS DE REFERENCIA
- ACUEDUCTO DE AGUA TRATADA
- VÍAS DEL FFCC
- ALAMBRADO
- LÍNEA DE TELÉGRAFO
- CAMINO DE TIERRA
- GASODUCTO
- LÍNEA DE POSTES ELECTRICOS

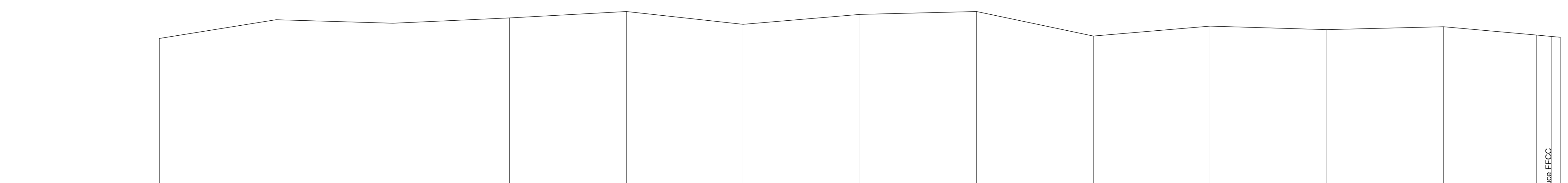
### NOTAS:

- LAS COTAS ESTÁN REFERIDAS AL CERO IGN
- LAS PROGRESIVAS ESTÁN INDICADAS EN METROS

0	PARA COMENTARIOS	DIC. 2016		
REVISIÓN	DESCRIPCIÓN	FECHA REALIZACIÓN	FECHA REVISIÓN	FECHA APROBACIÓN
<b>GOBIERNO DE LA PROVINCIA DE BUENOS AIRES</b> <b>MINISTERIO DE INFRAESTRUCTURA Y SERVICIOS PÚBLICOS</b> <b>SUBSECRETARÍA DE INFRAESTRUCTURA BÁSICA</b>				
<b>OBRA: ACUEDUCTO PEDRO LURO - BAHÍA BLANCA</b>				
PROYECTO: <b>DIPAC</b> Dirección Provincial de Agua y Cloacas	ACUEDUCTO AGUA TRATADA TOPOGRAFÍA TRAMO 1 PROG. 39.124,20 A 42.124,20	PLANO ALB-TO-P-010 ARCHIVO ALB-TO-P-001 A 015.dwg ESCALA / S : INDICADAS		

# PERFIL LONGITUDINAL

Esc. Vertical: 1:200  
Esc. Horizontal: 1:5.000

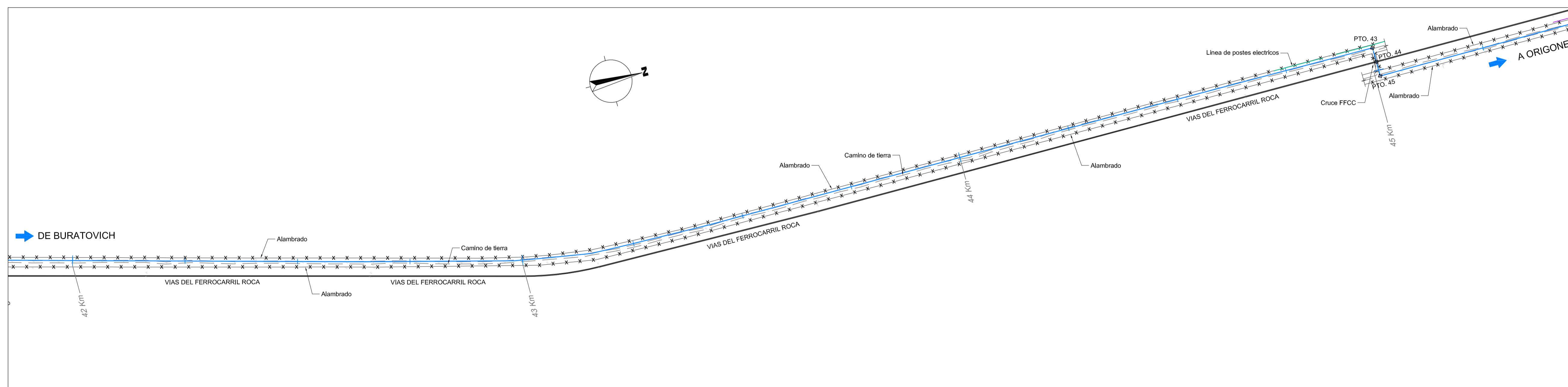


Plano de Comparación 00.00 m

PROGRESIVAS	42124.20	42374.20	42624.20	42874.20	43124.20	43374.20	43624.20	43874.20	44124.20	44374.20	44624.20	44874.20	45072.99	45104.98	45124.20
COTAS TERRENO	13.30	14.90	14.60	15.05	15.60	14.50	15.35	15.60	13.50	14.35	14.05	14.30	13.58	13.47	13.40
PUNTOS DE REFERENCIA													PTO. 43	PTO. 44	

# PLANIMETRÍA

Esc. : 1:5.000



### REFERENCIAS:

- PTO. XX ◊ PUNTOS DE REFERENCIA
- ACUEDUCTO DE AGUA TRATADA
- VÍAS DEL FFCC
- x x x x ALAMBRADO
- LINEA DE TELÉGRAFO
- CAMINO DE TIERRA
- GAS GASODUCTO
- LÍNEA DE POSTES ELECTRICOS

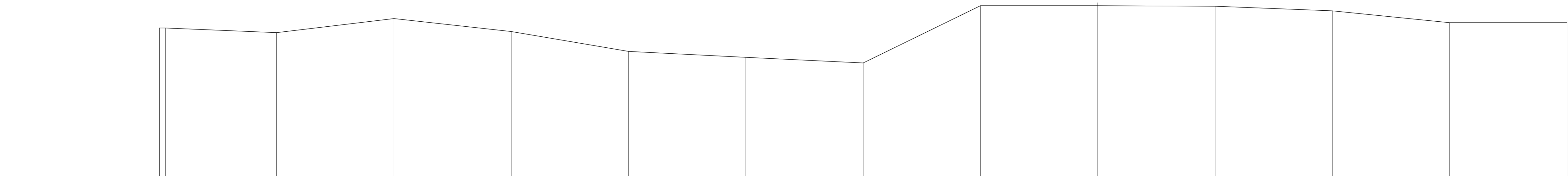
### NOTAS:

- LAS COTAS ESTÁN REFERIDAS AL CERO IGN
- LAS PROGRESIVAS ESTÁN INDICADAS EN METROS

0	PARA COMENTARIOS	DIC. 2016		
REVISIÓN	DESCRIPCIÓN	FECHA REALIZACIÓN	FECHA REVISIÓN	FECHA APROBACIÓN
<b>GOBIERNO DE LA PROVINCIA DE BUENOS AIRES</b> <b>MINISTERIO DE INFRAESTRUCTURA Y SERVICIOS PÚBLICOS</b> <b>SUBSECRETARÍA DE INFRAESTRUCTURA BÁSICA</b>				
<b>OBRA: ACUEDUCTO PEDRO LURO - BAHÍA BLANCA</b>				
PROYECTO: <b>DIPAC</b> Dirección Provincial de Agua y Cloacas		ACUEDUCTO AGUA TRATADA TOPOGRAFÍA TRAMO 1 PROG. 42.124,20 A 45.124,20		PLANO ALB-TO-P-010 ARCHIVO ALB-TO-P-001 A 015.dwg
ESCALA / S:		INDICADAS		

# PERFIL LONGITUDINAL

Esc. Vertical: 1:200  
Esc. Horizontal: 1:5.000

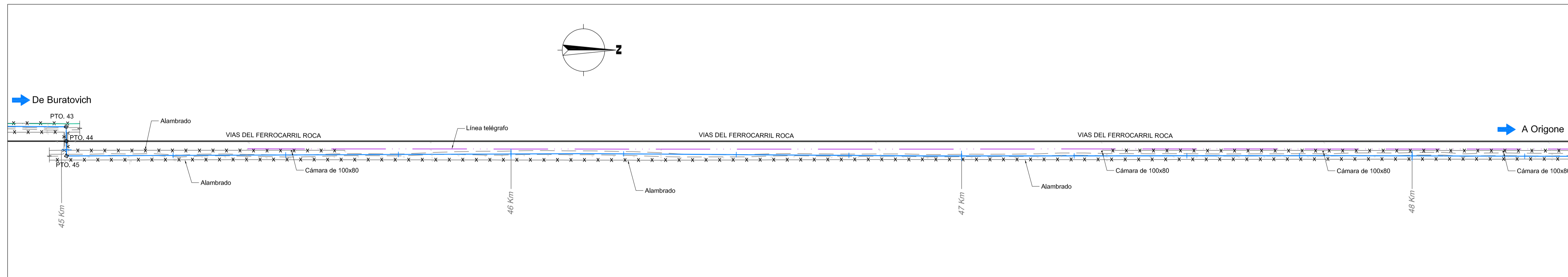


Plano de Comparación 00.00 m

PROGRESIVAS	45124,20 45137,65	45374,20	45624,20	45874,20	46124,20	46374,20	46624,20	46874,20	47124,20	47374,20	47624,20	47874,20	48124,20
COTAS TERRENO	13,40 13,38	13,00	14,20	13,10	11,40	10,90	10,42	15,30	15,55	15,25	14,86	13,85	14,05
PUNTOS DE REFERENCIA	PTO. 45												

# PLANIMETRÍA

Esc. : 1:5.000



### REFERENCIAS:

- PTO. XX PUNTOS DE REFERENCIA
- ACUEDUCTO DE AGUA TRATADA
- VÍAS DEL FFCC
- ALAMBRADO
- ZANJA
- LINEA DE TELÉGRAFO
- CAMINO DE TIERRA
- GAS GASODUCTO
- LÍNEA DE POSTES ELECTRICOS

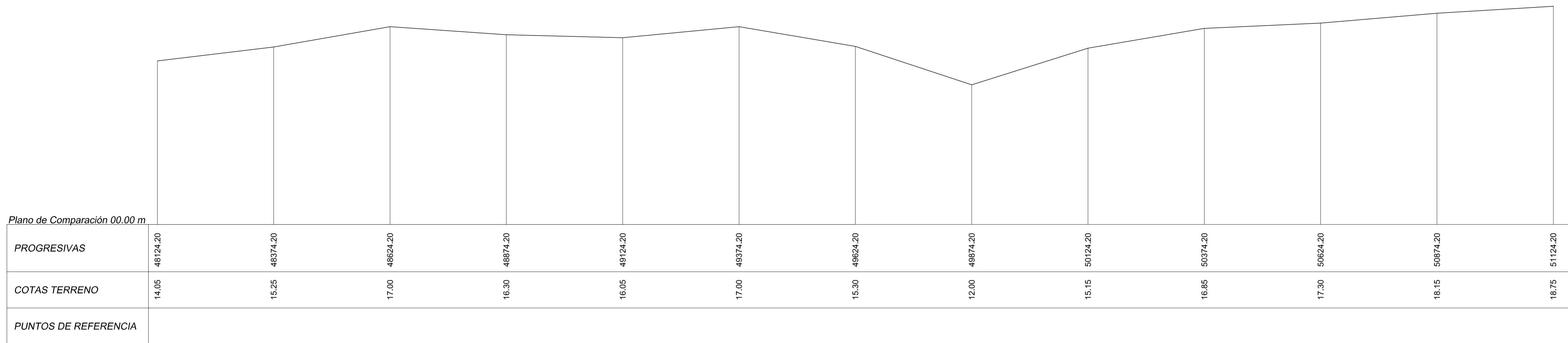
### NOTAS:

- LAS COTAS ESTÁN REFERIDAS AL CERO IGN
- LAS PROGRESIVAS ESTÁN INDICADAS EN METROS

0	PARA COMENTARIOS	DIC. 2016		
REVISIÓN	DESCRIPCIÓN	FECHA REALIZACIÓN	FECHA REVISIÓN	FECHA APROBACIÓN
<b>GOBIERNO DE LA PROVINCIA DE BUENOS AIRES</b> <b>MINISTERIO DE INFRAESTRUCTURA Y SERVICIOS PÚBLICOS</b> <b>SUBSECRETARÍA DE INFRAESTRUCTURA BÁSICA</b>				
<b>OBRA: ACUEDUCTO PEDRO LURO - BAHÍA BLANCA</b>				
PROYECTO: <b>DIPAC</b> Dirección Provincial de Agua y Cloacas		ACUEDUCTO AGUA TRATADA TOPOGRAFÍA TRAMO 1 PROG. 45.124,20 A 48.124,20		PLANO ALB-TO-P-016 ARCHIVO ALB-TO-P-016 A 029.dwg
ESCALA / S:		INDICADAS		

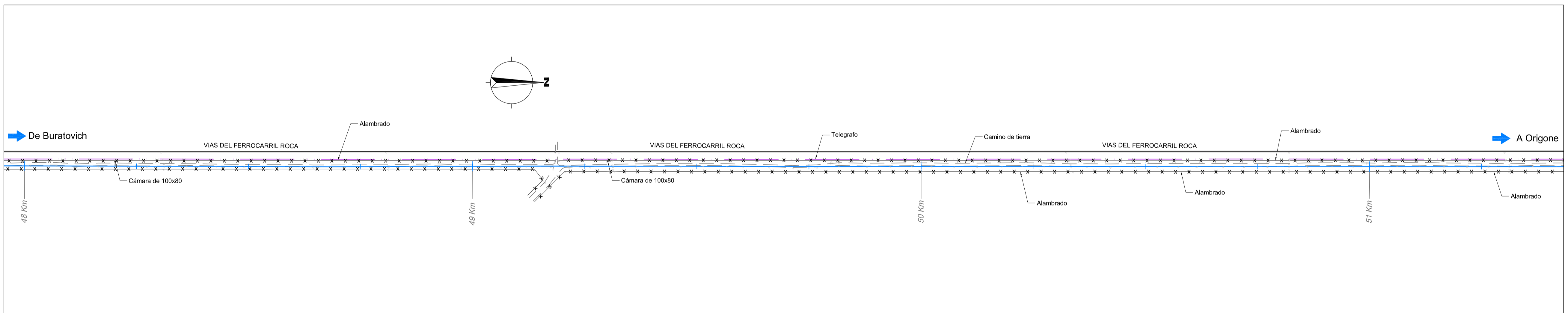
# PERFIL LONGITUDINAL

Esc. Vertical: 1:200  
Esc. Horizontal: 1:5.000



# PLANIMETRÍA

Esc. : 1:5.000



### REFERENCIAS:

- PTO. XX      PUNTOS DE REFERENCIA
- ACUEDUCTO DE AGUA TRATADA
- VÍAS DEL FFCC
- x - x - x - ALAMBRADO
- ZANJA
- LINEA DE TELÉGRAFO
- CAMINO DE TIERRA
- GAS GASODUCTO
- LÍNEA DE POSTES ELECTRICOS

### NOTAS:

- LAS COTAS ESTÁN REFERIDAS AL CERO IGN
- LAS PROGRESIVAS ESTÁN INDICADAS EN METROS

0	PARA COMENTARIOS	DIC. 2016		
REVISIÓN	DESCRIPCIÓN	FECHA REALIZACIÓN	FECHA REVISIÓN	FECHA APROBACIÓN
 <b>GOBIERNO DE LA PROVINCIA DE BUENOS AIRES</b> <b>MINISTERIO DE INFRAESTRUCTURA Y SERVICIOS PÚBLICOS</b> <b>SUBSECRETARÍA DE INFRAESTRUCTURA BÁSICA</b>				
<b>OBRA: ACUEDUCTO PEDRO LURO - BAHÍA BLANCA</b>				
PROYECTO: <b>DIPAC</b> Dirección Provincial de Agua y Cloacas		ACUEDUCTO AGUA TRATADA TOPOGRAFÍA TRAMO 1 PROG. 48.124,20 A 51.124,20		PLANO ALB-TO-P-017 ARCHIVO ALB-TO-P-017 A 029.dwg
ESCALA / S:		INDICADAS		

# PERFIL LONGITUDINAL

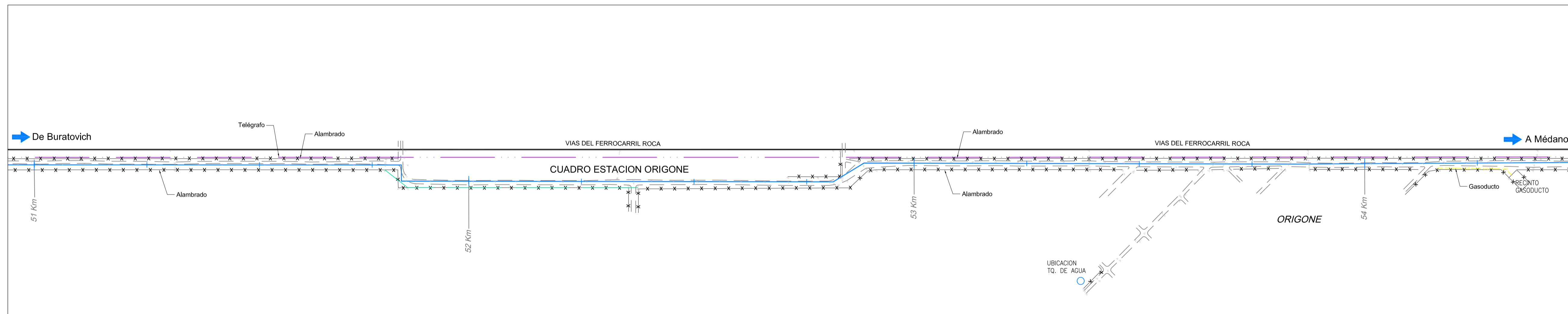
Esc. Vertical: 1:200  
Esc. Horizontal: 1:5.000

Plano de Comparación 00.00 m

PROGRESIVAS	51124.20	51374.20	51624.20	51874.20	51938.97	51974.76	52124.20	52374.20	52624.20	52874.20	52933.02	53012.98	53124.20	53374.20	53624.20	53776.24	53874.20	54124.20
COTAS TERRENO	18.75	19.35	19.10	18.40	18.35	18.32	18.20	18.30	18.70	18.45	18.58	18.76	19.00	19.95	20.60	20.42	20.30	19.78
PUNTOS DE REFERENCIA					PTO. 46	PTO. 47					PTO. 48	PTO. 49				PTO. 49b		

# PLANIMETRÍA

Esc. : 1:5.000



### REFERENCIAS:

- PTO. XX ◊ PUNTOS DE REFERENCIA
- ACUEDUCTO DE AGUA TRATADA
- VÍAS DEL FFCC
- x - x - x - ALAMBRADO
- ZANJA
- LINEA DE TELÉGRAFO
- CAMINO DE TIERRA
- GAS — GASODUCTO
- LÍNEA DE POSTES ELECTRICOS

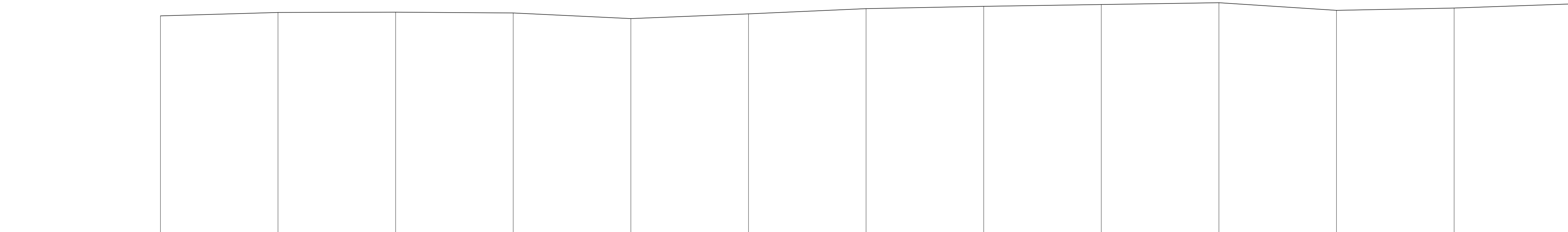
### NOTAS:

- LAS COTAS ESTÁN REFERIDAS AL CERO IGN
- LAS PROGRESIVAS ESTÁN INDICADAS EN METROS

0	PARA COMENTARIOS	DIC. 2016		
REVISIÓN	DESCRIPCIÓN	FECHA REALIZACIÓN	FECHA REVISIÓN	FECHA APROBACIÓN
 <b>GOBIERNO DE LA PROVINCIA DE BUENOS AIRES</b> <b>MINISTERIO DE INFRAESTRUCTURA Y SERVICIOS PÚBLICOS</b> <b>SUBSECRETARÍA DE INFRAESTRUCTURA BÁSICA</b>				
<b>OBRA: ACUEDUCTO PEDRO LURO - BAHÍA BLANCA</b>				
PROYECTO: <b>DIPAC</b> Dirección Provincial de Agua y Cloacas		ACUEDUCTO AGUA TRATADA TOPOGRAFÍA TRAMO 1 PROG. 51.124,20 A 54.124,20		PLANO ALB-TO-P-018 ARCHIVO ALB-TO-P-017 A 029.dwg ESCALA / S : INDICADAS

# PERFIL LONGITUDINAL

Esc. Vertical: 1:200  
Esc. Horizontal: 1:5.000




Plano de Comparación 00,00 m

PROGRESIVAS	54124,20	54374,20	54624,20	54874,20	55124,20	55374,20	55624,20	55874,20	56124,20	56374,20	56624,20	56874,20	57124,20
COTAS TERRENO	19,78	20,07	20,10	20,03	19,55	19,95	20,40	20,59	20,75	20,90	20,25	20,45	20,80
PUNTOS DE REFERENCIA													

# PLANIMETRÍA

Esc. : 1:5.000




### REFERENCIAS:

- PTO. XX  
◊ PUNTOS DE REFERENCIA
- ACUEDUCTO DE AGUA TRATADA
- VÍAS DEL FFCC
- x - x - x - ALAMBRADO
- ZANJA
- LINEA DE TELÉGRAFO
- CAMINO DE TIERRA
- GAS GASODUCTO
- LÍNEA DE POSTES ELECTRICOS

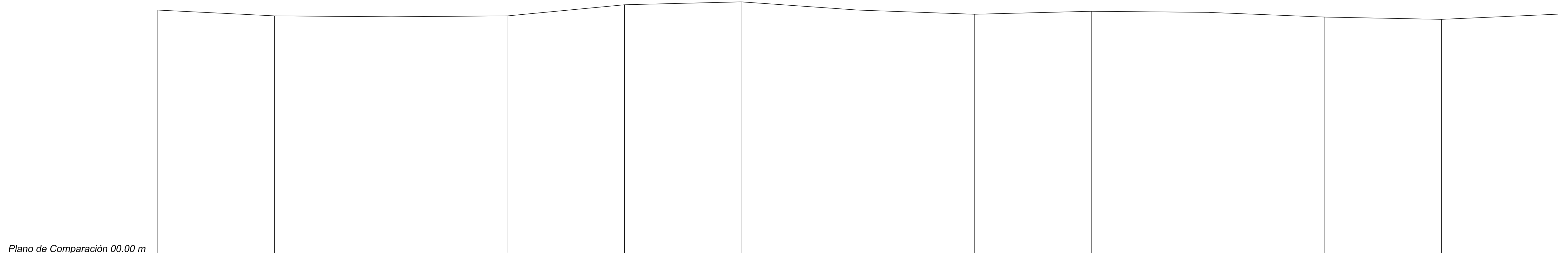
### NOTAS:

- LAS COTAS ESTÁN REFERIDAS AL CERO IGN
- LAS PROGRESIVAS ESTÁN INDICADAS EN METROS

0	PARA COMENTARIOS	DIC. 2016		
REVISIÓN	DESCRIPCIÓN	FECHA REALIZACIÓN	FECHA REVISIÓN	FECHA APROBACIÓN
 <b>GOBIERNO DE LA PROVINCIA DE BUENOS AIRES</b> <b>MINISTERIO DE INFRAESTRUCTURA Y SERVICIOS PÚBLICOS</b> <b>SUBSECRETARÍA DE INFRAESTRUCTURA BÁSICA</b>				
<b>OBRA: ACUEDUCTO PEDRO LURO - BAHÍA BLANCA</b>				
PROYECTO: <b>DIPAC</b> Dirección Provincial de Agua y Cloacas		ACUEDUCTO AGUA TRATADA TOPOGRAFÍA TRAMO 1 PROG. 54.124,20 A 57.124,20		PLANO ALB-TO-P-019 ARCHIVO ALB-TO-P-017 A 029.dwg ESCALA / S : INDICADAS

# PERFIL LONGITUDINAL

Esc. Vertical: 1:200  
Esc. Horizontal: 1:5.000

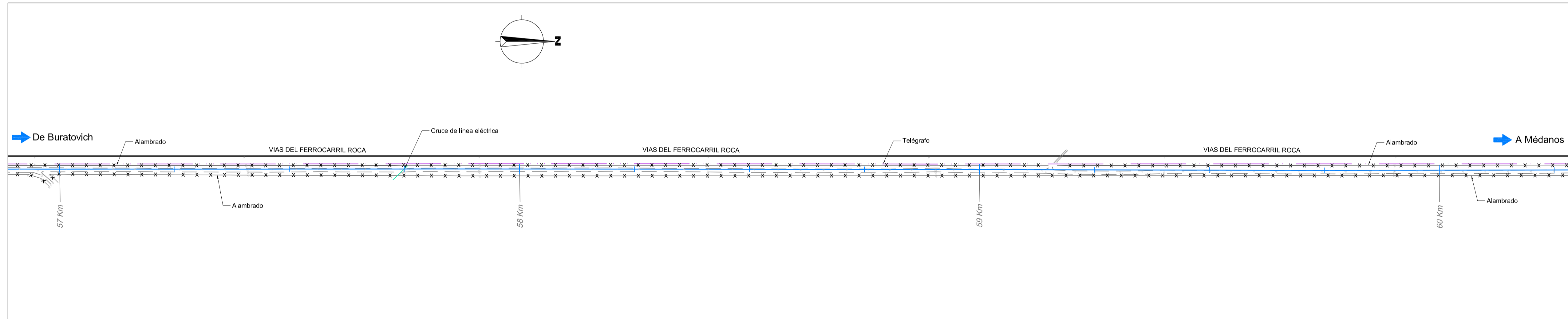


Plano de Comparación 00.00 m

PROGRESIVAS	57124.20	57374.20	57624.20	57874.20	58124.20	58374.20	58624.20	58874.20	59124.20	59374.20	59624.20	59874.20	60124.20
COTAS TERRENO	20.80	20.30	20.23	20.30	21.25	21.50	20.80	20.44	20.70	20.60	20.20	20.00	20.45
PUNTOS DE REFERENCIA													

# PLANIMETRÍA

Esc. : 1:5.000



### REFERENCIAS:

- PTO. XX  
◊ PUNTOS DE REFERENCIA
- ACUEDUCTO DE AGUA TRATADA
- VÍAS DEL FFCC
- x - x - x - ALAMBRADO
- ZANJA
- LINEA DE TELÉGRAFO
- CAMINO DE TIERRA
- GAS GASODUCTO
- LÍNEA DE POSTES ELECTRICOS

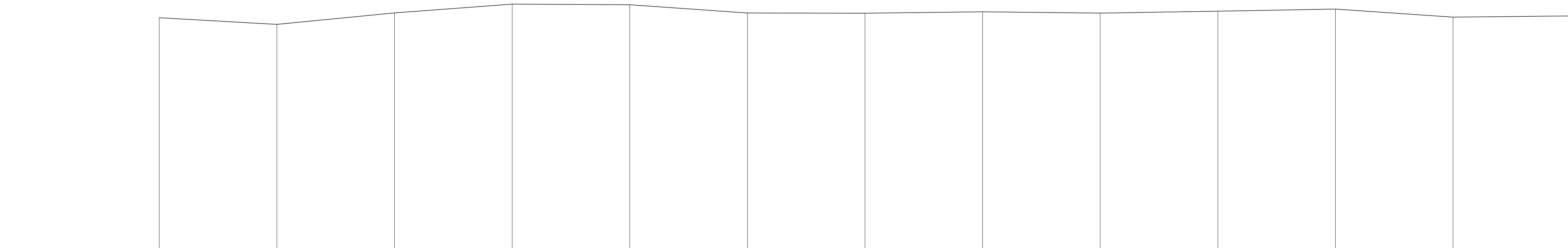
### NOTAS:

- LAS COTAS ESTÁN REFERIDAS AL CERO IGN
- LAS PROGRESIVAS ESTÁN INDICADAS EN METROS

0	PARA COMENTARIOS	DIC. 2016		
REVISIÓN	DESCRIPCIÓN	FECHA REALIZACIÓN	FECHA REVISIÓN	FECHA APROBACIÓN
 <b>GOBIERNO DE LA PROVINCIA DE BUENOS AIRES</b> <b>MINISTERIO DE INFRAESTRUCTURA Y SERVICIOS PÚBLICOS</b> <b>SUBSECRETARÍA DE INFRAESTRUCTURA BÁSICA</b>				
<b>OBRA: ACUEDUCTO PEDRO LURO - BAHÍA BLANCA</b>				
PROYECTO: <b>DIPAC</b> Dirección Provincial de Agua y Cloacas		ACUEDUCTO AGUA TRATADA TOPOGRAFÍA TRAMO 1 PROG. 57.124,20 A 60.124,20		PLANO ALB-TO-P-020 ARCHIVO ALB-TO-P-017 A 029.dwg
ESCALA / S :			INDICADAS	

# PERFIL LONGITUDINAL

Esc. Vertical: 1:200  
Esc. Horizontal: 1:5.000

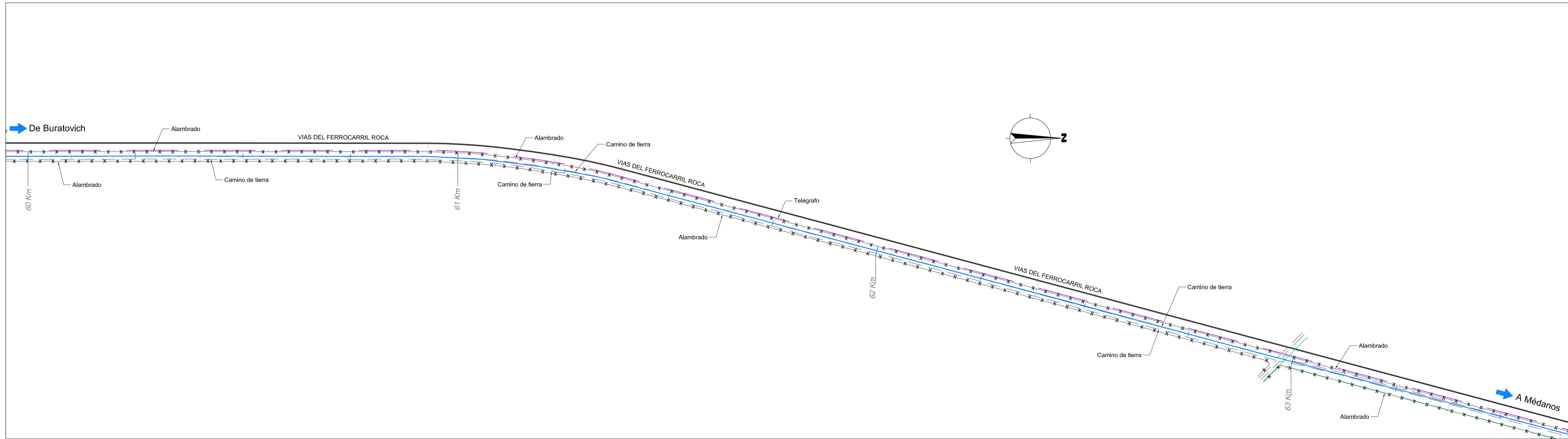


Plano de Comparación 00.00 m

PROGRESIVAS	60124.20	60374.20	60624.20	60874.20	61124.20	61374.20	61624.20	61874.20	62124.20	62374.20	62624.20	62874.20	63124.20
COTAS TERRENO	20.45	19.88	20.86	21.60	21.55	20.85	20.83	20.95	20.84	21.00	21.18	20.50	20.60
PUNTOS DE REFERENCIA													

# PLANIMETRÍA

Esc. : 1:5.000



### REFERENCIAS:

- PTO. XX PUNTOS DE REFERENCIA
- ACUEDUCTO DE AGUA TRATADA
- VÍAS DEL FFCC
- ALAMBRADO
- ZANJA
- LINEA DE TELÉGRAFO
- CAMINO DE TIERRA
- GAS GASODUCTO
- LÍNEA DE POSTES ELECTRICOS

### NOTAS:

- LAS COTAS ESTÁN REFERIDAS AL CERO IGN
- LAS PROGRESIVAS ESTÁN INDICADAS EN METROS

0	PARA COMENTARIOS	DIC. 2016		
REVISIÓN	DESCRIPCIÓN	FECHA REALIZACIÓN	FECHA REVISIÓN	FECHA APROBACIÓN
<b>GOBIERNO DE LA PROVINCIA DE BUENOS AIRES</b> <b>MINISTERIO DE INFRAESTRUCTURA Y SERVICIOS PÚBLICOS</b> <b>SUBSECRETARÍA DE INFRAESTRUCTURA BÁSICA</b>				
<b>OBRA: ACUEDUCTO PEDRO LURO - BAHÍA BLANCA</b>				
PROYECTO: <b>DIPAC</b> Dirección Provincial de Agua y Cloacas		ACUEDUCTO AGUA TRATADA TOPOGRAFÍA TRAMO 1 PROG. 60.124,20 A 63.124,20		PLANO ALB-TO-P-021 ARCHIVO ALB-TO-P-017 A 029.dwg
ESCALA / S:		INDICADAS		



# PERFIL LONGITUDINAL

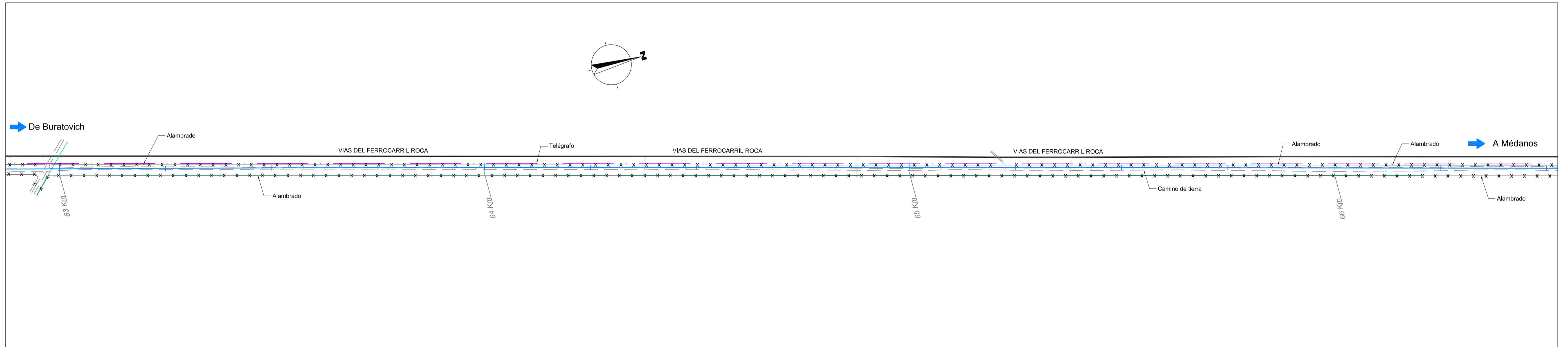
Esc. Vertical: 1:200  
Esc. Horizontal: 1:5.000

Plano de Comparación 00.00 m

PROGRESIVAS	63124,20	63374,20	63624,20	63874,20	64124,20	64374,20	64624,20	64874,20	65124,20	65374,20	65624,20	65874,20	66124,20
COTAS TERRENO	20,60	20,52	20,35	21,35	20,90	20,65	20,77	20,35	20,25	19,05	17,82	16,90	16,84
PUNTOS DE REFERENCIA													

# PLANIMETRÍA

Esc. : 1:5.000



### REFERENCIAS:

- PTO. XX PUNTOS DE REFERENCIA
- ACUEDUCTO DE AGUA TRATADA
- VÍAS DEL FFCC
- ALAMBRADO
- ZANJA
- LINEA DE TELÉGRAFO
- CAMINO DE TIERRA
- GAS GASODUCTO
- LÍNEA DE POSTES ELECTRICOS

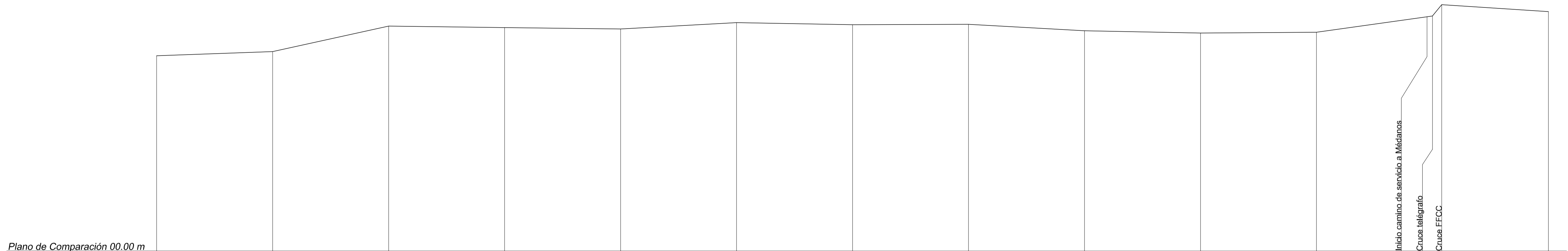
### NOTAS:

- LAS COTAS ESTÁN REFERIDAS AL CERO IGN
- LAS PROGRESIVAS ESTÁN INDICADAS EN METROS

0	PARA COMENTARIOS	DIC. 2016		
REVISIÓN	DESCRIPCIÓN	FECHA REALIZACIÓN	FECHA REVISIÓN	FECHA APROBACIÓN
<b>GOBIERNO DE LA PROVINCIA DE BUENOS AIRES</b> <b>MINISTERIO DE INFRAESTRUCTURA Y SERVICIOS PÚBLICOS</b> <b>SUBSECRETARÍA DE INFRAESTRUCTURA BÁSICA</b>				
<b>OBRA: ACUEDUCTO PEDRO LURO - BAHÍA BLANCA</b>				
PROYECTO: <b>DIPAC</b> Dirección Provincial de Agua y Cloacas		ACUEDUCTO AGUA TRATADA TOPOGRAFÍA TRAMO 1 PROG. 63.124,20 A 66.124,20		PLANO ALB-TO-P-022 ARCHIVO ALB-TO-P-017 A 029.dwg
ESCALA / S :		INDICADAS		

# PERFIL LONGITUDINAL

Esc. Vertical: 1:200  
Esc. Horizontal: 1:5.000

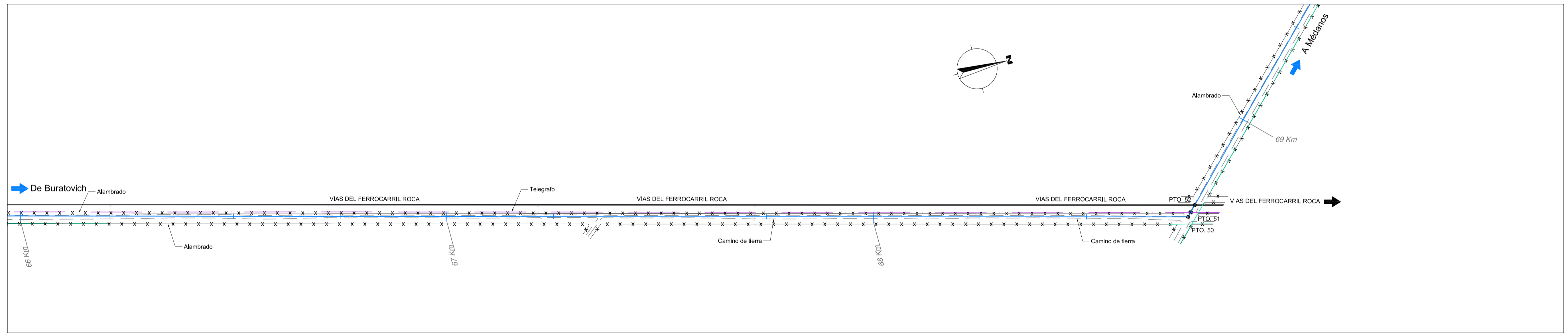


Plano de Comparación 00.00 m

PROGRESIVAS	66124.20	66374.20	66624.20	66874.20	67124.20	67374.20	67624.20	67874.20	68124.20	68374.20	68624.20	68874.20	68994.20	69124.20
COTAS TERRENO	16.84	17.20	19.40	19.27	19.15	19.70	19.52	19.55	19.00	18.80	18.87	20.20	20.30	20.65
PUNTOS DE REFERENCIA												PTO. 50	PTO. 51	PTO. 52

# PLANIMETRÍA

Esc. : 1:5.000



### REFERENCIAS:

- PTO. XX PUNTOS DE REFERENCIA
- ACUEDUCTO DE AGUA TRATADA
- VÍAS DEL FFCC
- ALAMBRADO
- ZANJA
- LINEA DE TELÉGRAFO
- CAMINO DE TIERRA
- GAS GASODUCTO
- LÍNEA DE POSTES ELECTRICOS

### NOTAS:

- LAS COTAS ESTÁN REFERIDAS AL CERO IGN
- LAS PROGRESIVAS ESTÁN REFERIDAS EN METROS

0	PARA COMENTARIOS	DIC. 2016		
REVISIÓN	DESCRIPCIÓN	FECHA REALIZACIÓN	FECHA REVISIÓN	FECHA APROBACIÓN
<b>GOBIERNO DE LA PROVINCIA DE BUENOS AIRES</b> <b>MINISTERIO DE INFRAESTRUCTURA Y SERVICIOS PÚBLICOS</b> <b>SUBSECRETARÍA DE INFRAESTRUCTURA BÁSICA</b>				
<b>OBRA: ACUEDUCTO PEDRO LURO - BAHÍA BLANCA</b>				
PROYECTO: <b>DIPAC</b> Dirección Provincial de Agua y Cloacas		ACUEDUCTO AGUA TRATADA TOPOGRAFÍA TRAMO 1 PROG. 66.124,20 A 69.124,20		PLANO ALB-TO-P-023 ARCHIVO ALB-TO-P-017 A 029.dwg
ESCALA / S:		INDICADAS		

# PERFIL LONGITUDINAL

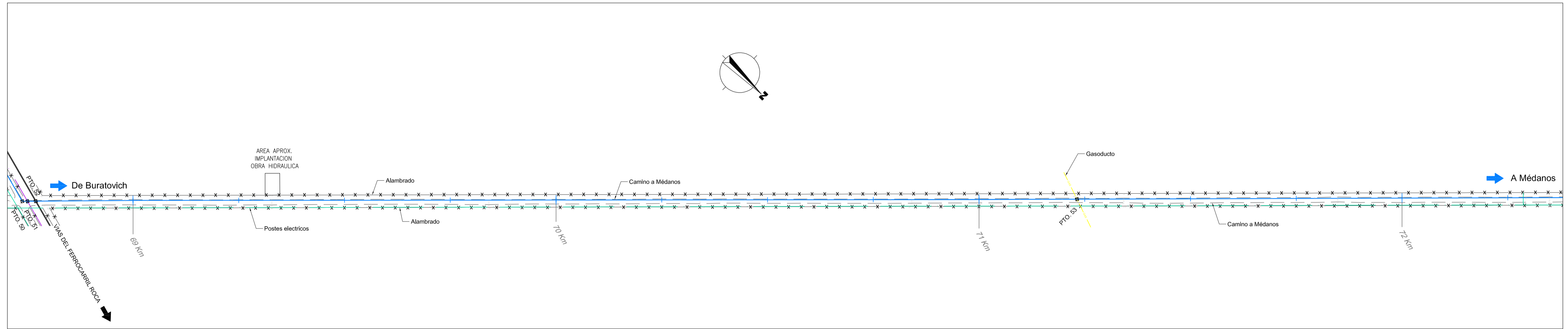
Esc. Vertical: 1:200  
Esc. Horizontal: 1:5.000

Plano de Comparación 00.00 m

PROGRESIVAS	69124.20	69374.20	69624.20	69874.20	70124.20	70374.20	70624.20	70874.20	71124.20	71355.83 71374.20	71624.20	71874.20	72124.20
COTAS TERRENO	20.65	21.55	20.95	20.95	21.00	20.95	20.80	20.55	21.20	21.54 21.57	22.01	22.37	23.04
PUNTOS DE REFERENCIA										PTO. 53			

# PLANIMETRÍA

Esc. : 1:5.000



### REFERENCIAS:

- PTO. XX PUNTOS DE REFERENCIA
- ACUEDUCTO DE AGUA TRATADA
- VÍAS DEL FFCC
- ALAMBRADO
- ZANJA
- LINEA DE TELÉGRAFO
- CAMINO DE TIERRA
- GAS GASODUCTO
- LÍNEA DE POSTES ELECTRICOS

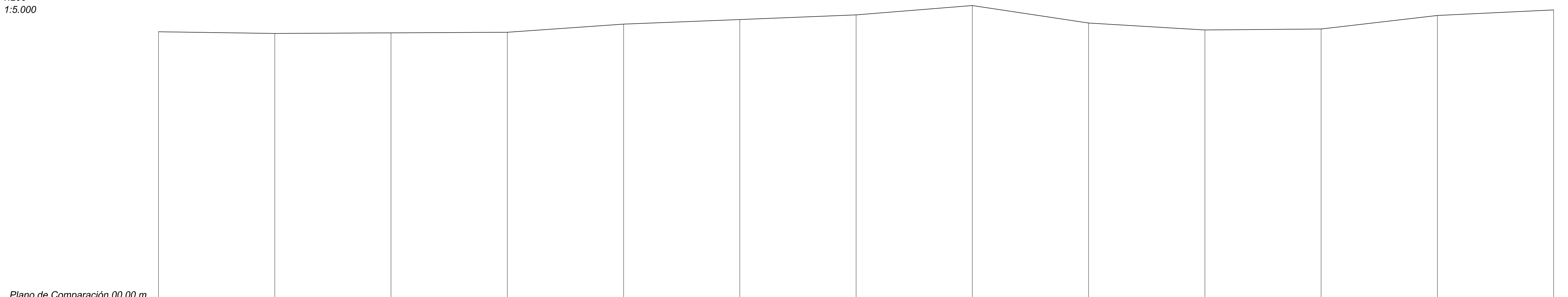
### NOTAS:

- LAS COTAS ESTÁN REFERIDAS AL CERO IGN
- LAS PROGRESIVAS ESTÁN INDICADAS EN METROS

0	PARA COMENTARIOS	DIC. 2016		
REVISIÓN	DESCRIPCIÓN	FECHA REALIZACIÓN	FECHA REVISIÓN	FECHA APROBACIÓN
<b>GOBIERNO DE LA PROVINCIA DE BUENOS AIRES</b> <b>MINISTERIO DE INFRAESTRUCTURA Y SERVICIOS PÚBLICOS</b> <b>SUBSECRETARÍA DE INFRAESTRUCTURA BÁSICA</b>				
<b>OBRA: ACUEDUCTO PEDRO LURO - BAHÍA BLANCA</b>				
PROYECTO: <b>DIPAC</b> Dirección Provincial de Agua y Cloacas		ACUEDUCTO AGUA TRATADA TOPOGRAFÍA TRAMO 1 PROG. 69124,20 A 72.124,20		PLANO ALB-TO-P-024 ARCHIVO ALB-TO-P-016 A 029.dwg ESCALA / S: INDICADAS

# PERFIL LONGITUDINAL

Esc. Vertical: 1:200  
Esc. Horizontal: 1:5.000

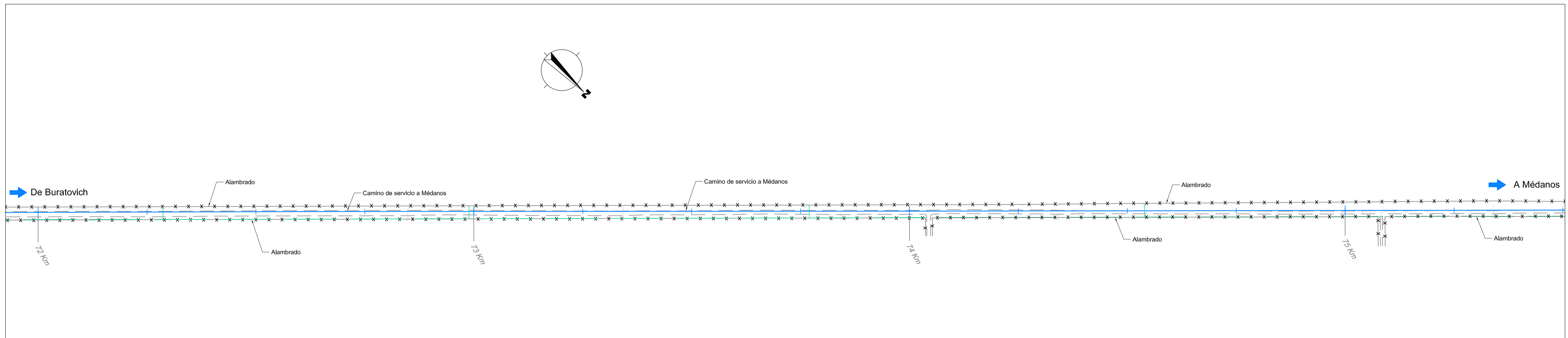


Plano de Comparación 00.00 m

PROGRESIVAS	72124.20	72374.20	72624.20	72874.20	73124.20	73374.20	73624.20	73874.20	74124.20	74374.20	74624.20	74874.20	75124.20
COTAS TERRENO	23.04	22.90	22.95	23.00	23.70	24.10	24.50	25.30	25.80	25.20	23.28	24.45	24.93
PUNTOS DE REFERENCIA													

# PLANIMETRÍA

Esc. : 1:5.000



### REFERENCIAS:

- PTO. XX PUNTOS DE REFERENCIA
- ACUEDUCTO DE AGUA TRATADA
- VÍAS DEL FFCC
- ALAMBRADO
- ZANJA
- LINEA DE TELÉGRAFO
- CAMINO DE TIERRA
- GAS GASODUCTO
- LÍNEA DE POSTES ELECTRICOS

### NOTAS:

- LAS COTAS ESTÁN REFERIDAS AL CERO IGN
- LAS PROGRESIVAS ESTÁN INDICADAS EN METROS

0	PARA COMENTARIOS	DIC. 2016		
REVISIÓN	DESCRIPCIÓN	FECHA REALIZACIÓN	FECHA REVISIÓN	FECHA APROBACIÓN
<b>GOBIERNO DE LA PROVINCIA DE BUENOS AIRES</b> <b>MINISTERIO DE INFRAESTRUCTURA Y SERVICIOS PÚBLICOS</b> <b>SUBSECRETARÍA DE INFRAESTRUCTURA BÁSICA</b>				
<b>OBRA: ACUEDUCTO PEDRO LURO - BAHÍA BLANCA</b>				
PROYECTO: <b>DIPAC</b> Dirección Provincial de Agua y Cloacas		ACUEDUCTO AGUA TRATADA TOPOGRAFÍA TRAMO 1 PROG. 72.124,20 A 75.124,20		PLANO ALB-TO-HI-P-025 ARCHIVO ALB-TO-P-017 A 029.dwg
ESCALA / S:				INDICADAS

# PERFIL LONGITUDINAL


Esc. Vertical: 1:200  
Esc. Horizontal: 1:5.000

Plano de Comparación 00.00 m

PROGRESIVAS	75124.20	75374.20	75624.20	75874.20	76124.20	76374.20	76624.20	76874.20	77124.20	77374.20	77624.20	77874.20	78124.20
COTAS TERRENO	24.93	25.20	25.22	25.90	25.75	25.64	25.73	26.45	26.35	26.30	26.40	25.96	25.96
PUNTOS DE REFERENCIA													

# PLANIMETRÍA

Esc. : 1:5.000



### REFERENCIAS:

- PTO. XX PUNTOS DE REFERENCIA
- ACUEDUCTO DE AGUA TRATADA
- VÍAS DEL FFCC
- ALAMBRADO
- ZANJA
- LINEA DE TELÉGRAFO
- CAMINO DE TIERRA
- GAS GASODUCTO
- LÍNEA DE POSTES ELECTRICOS

### NOTAS:

- LAS COTAS ESTÁN REFERIDAS AL CERO IGN
- LAS PROGRESIVAS ESTÁN INDICADAS EN METROS

0	PARA COMENTARIOS	DIC. 2016		
REVISIÓN	DESCRIPCIÓN	FECHA REALIZACIÓN	FECHA REVISIÓN	FECHA APROBACIÓN
<b>GOBIERNO DE LA PROVINCIA DE BUENOS AIRES</b> <b>MINISTERIO DE INFRAESTRUCTURA Y SERVICIOS PÚBLICOS</b> <b>SUBSECRETARÍA DE INFRAESTRUCTURA BÁSICA</b>				
<b>OBRA: ACUEDUCTO PEDRO LURO - BAHÍA BLANCA</b>				
PROYECTO:	<b>DIPAC</b> Dirección Provincial de Agua y Cloacas	ACUEDUCTO AGUA TRATADA TOPOGRAFÍA TRAMO 1 PROG. 75.124,20 A 78.124,20	PLANO ALB-TO-P-026	ARCHIVO ALB-TO-P-017 A 029.dwg
			ESCALA / S:	INDICADAS

# PERFIL LONGITUDINAL

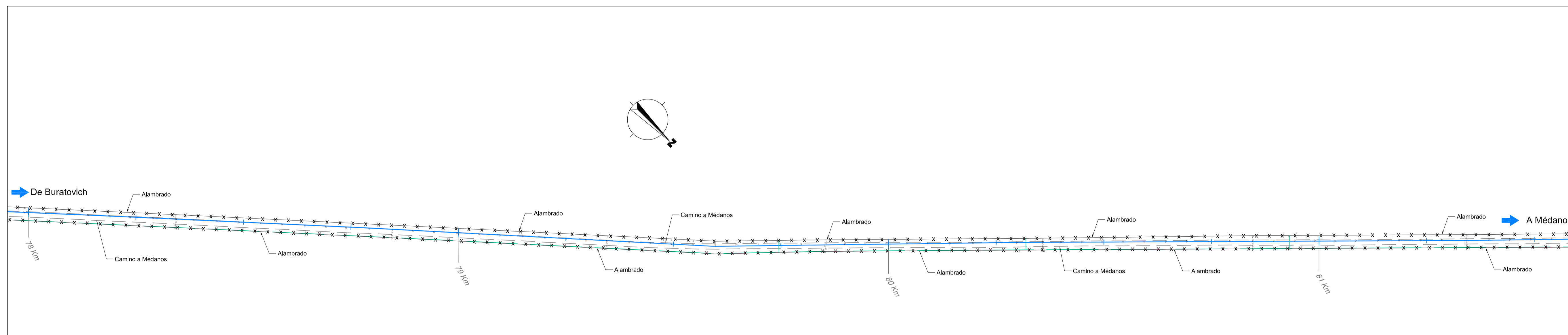
Esc. Vertical: 1:200  
Esc. Horizontal: 1:5.000

Plano de Comparación 00.00 m

PROGRESIVAS	78124,20	78374,20	78624,20	78874,20	79124,20	79374,20	79624,20	79874,20	80124,20	80374,20	80624,20	80874,20	81124,20
COTAS TERRENO	25,96	25,69	25,55	25,20	24,97	25,06	25,50	26,53	26,93	27,06	27,60	27,63	27,75
PUNTOS DE REFERENCIA													

# PLANIMETRÍA

Esc. : 1:5.000



### REFERENCIAS:

- PTO. XX  
◊ PUNTOS DE REFERENCIA
- ACUEDUCTO DE AGUA TRATADA
- VÍAS DEL FFCC
- x - x - x - ALAMBRADO
- ZANJA
- LINEA DE TELÉGRAFO
- CAMINO DE TIERRA
- GAS GASODUCTO
- LÍNEA DE POSTES ELECTRICOS

### NOTAS:

- LAS COTAS ESTÁN REFERIDAS AL CERO IGN
- LAS PROGRESIVAS ESTÁN INDICADAS EN METROS

0	PARA COMENTARIOS	DIC. 2016		
REVISIÓN	DESCRIPCIÓN	FECHA REALIZACIÓN	FECHA REVISIÓN	FECHA APROBACIÓN
 <b>GOBIERNO DE LA PROVINCIA DE BUENOS AIRES</b> <b>MINISTERIO DE INFRAESTRUCTURA Y SERVICIOS PÚBLICOS</b> <b>SUBSECRETARÍA DE INFRAESTRUCTURA BÁSICA</b>				
<b>OBRA: ACUEDUCTO PEDRO LURO - BAHÍA BLANCA</b>				
PROYECTO: <b>DIPAC</b> Dirección Provincial de Agua y Cloacas		ACUEDUCTO AGUA TRATADA TOPOGRAFÍA TRAMO 1 PROG. 78.124,20 A 81.124,20		PLANO ALB-TO-P-027 ARCHIVO ALB-TO-P-017 A 029.dwg
ESCALA / S :		INDICADAS		

# PERFIL LONGITUDINAL

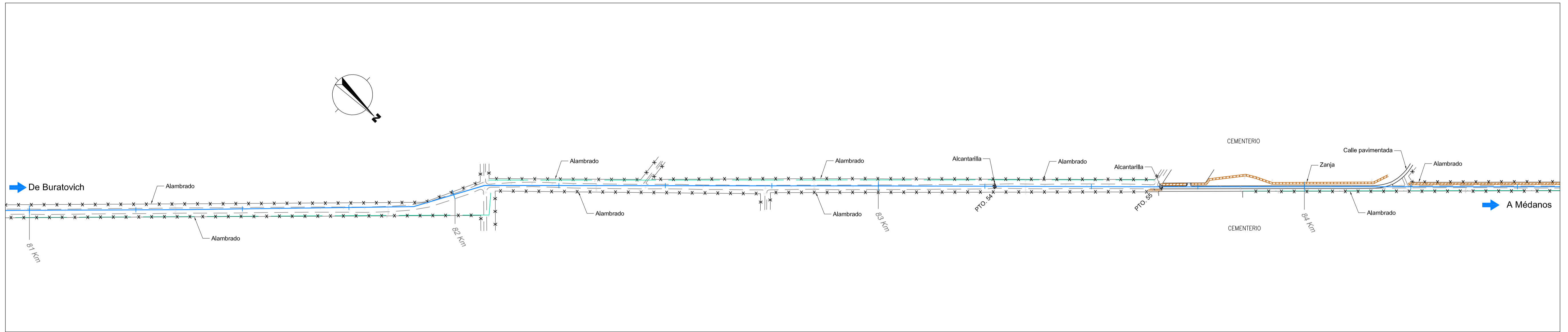
Esc. Vertical: 1:200  
Esc. Horizontal: 1:5.000

Plano de Comparación 00.00 m

PROGRESIVAS	81124,20	81374,20	81624,20	81874,20	82124,20	82374,20	82624,20	82874,20	83124,20	83374,20 83397,06	83624,20	83787,73	83874,20	84124,20
COTAS TERRENO	27,75	27,90	28,02	28,35	28,38	28,67	29,09	26,86	25,60	25,09 25,76	25,23	26,27	26,80	27,75
PUNTOS DE REFERENCIA										PTO. 54		PTO. 55		

# PLANIMETRÍA

Esc. : 1:5.000



### REFERENCIAS:

- PTO. XX PUNTOS DE REFERENCIA
- ACUEDUCTO DE AGUA TRATADA
- VÍAS DEL FFCC
- ALAMBRADO
- ZANJA
- LINEA DE TELÉGRAFO
- CAMINO DE TIERRA
- GAS GASODUCTO
- LÍNEA DE POSTES ELECTRICOS

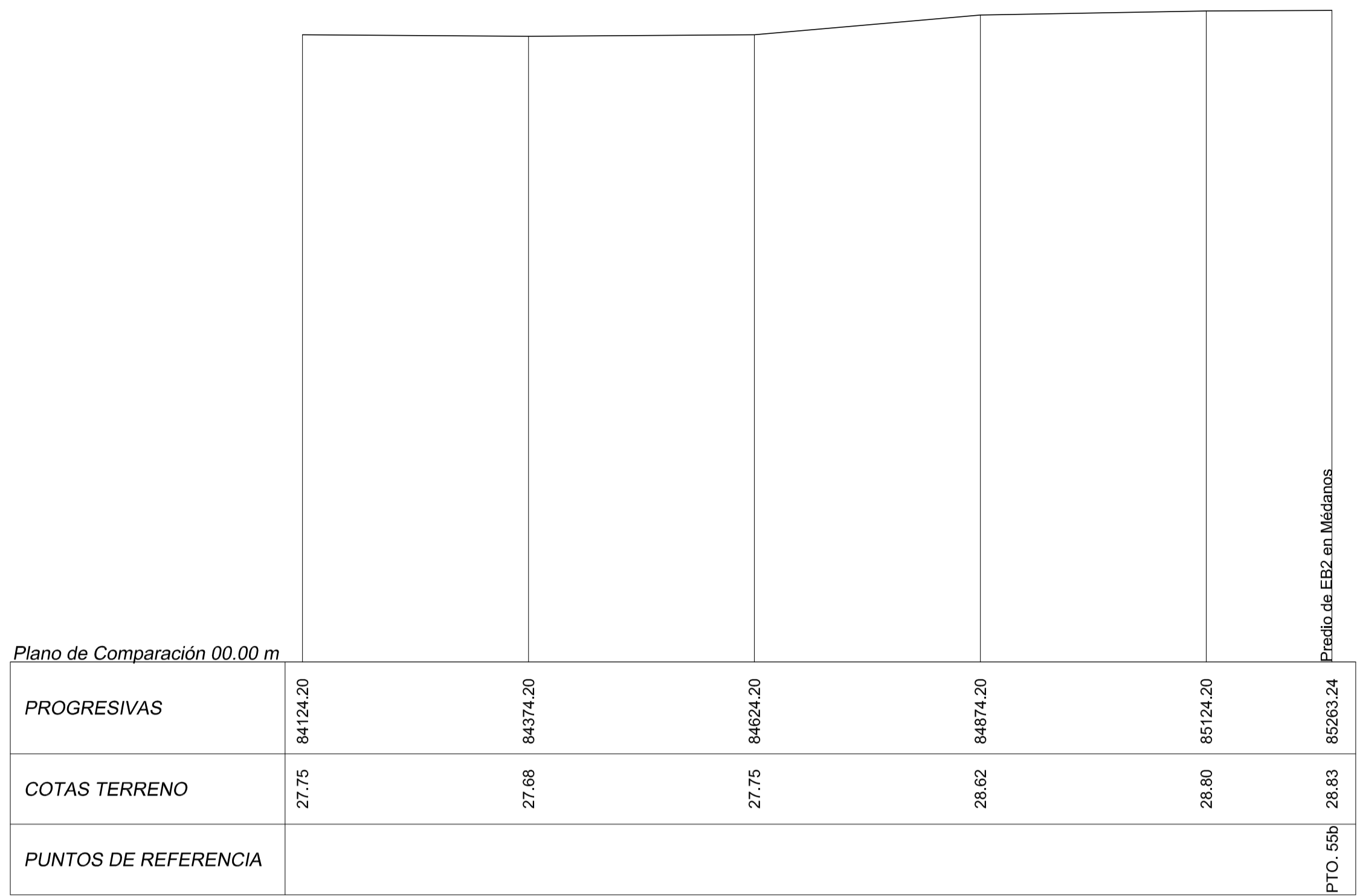
### NOTAS:

- LAS COTAS ESTÁN REFERIDAS AL CERO IGN
- LAS PROGRESIVAS ESTÁN INDICADAS EN METROS

0	PARA COMENTARIOS	DIC. 2016		
REVISIÓN	DESCRIPCIÓN	FECHA REALIZACIÓN	FECHA REVISIÓN	FECHA APROBACIÓN
<b>GOBIERNO DE LA PROVINCIA DE BUENOS AIRES</b> <b>MINISTERIO DE INFRAESTRUCTURA Y SERVICIOS PÚBLICOS</b> <b>SUBSECRETARÍA DE INFRAESTRUCTURA BÁSICA</b>				
<b>OBRA: ACUEDUCTO PEDRO LURO - BAHÍA BLANCA</b>				
PROYECTO: <b>DIPAC</b> Dirección Provincial de Agua y Cloacas		ACUEDUCTO AGUA TRATADA TOPOGRAFÍA TRAMO 1 PROG. 81.124,20 A 84.124,20		PLANO ALB-TO-P-028 ARCHIVO ALB-TO-P-017 A 029.dwg
ESCALA / S:		INDICADAS		

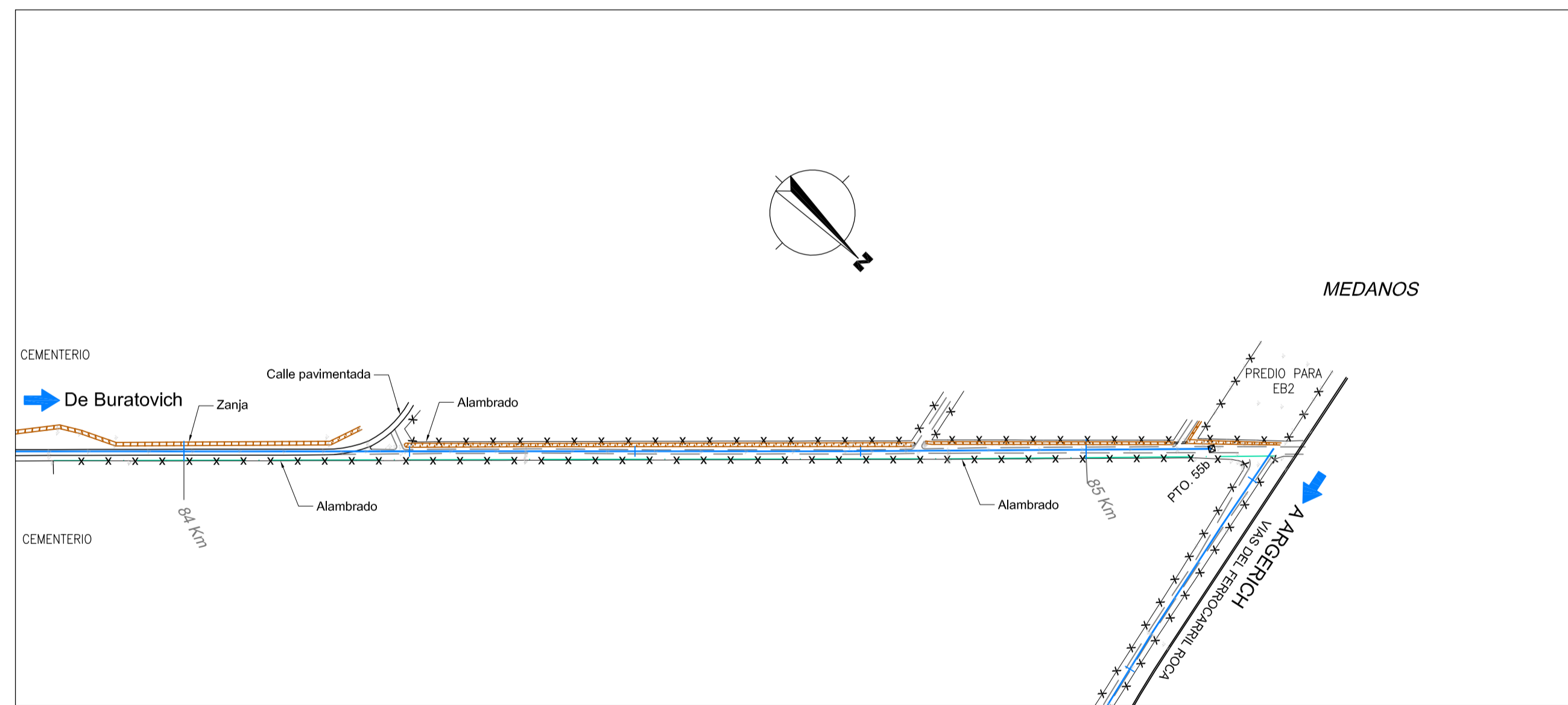
# PERFIL LONGITUDINAL

Esc. Vertical: 1:200  
Esc. Horizontal: 1:5.000



# PLANIMETRÍA

Esc. : 1:5.000



### REFERENCIAS:

- PTO. XX PUNTOS DE REFERENCIA
- ACUEDUCTO DE AGUA TRATADA
- VÍAS DEL FFCC
- ALAMBRADO

- ZANJA
- LINEA DE TELÉGRAFO
- CAMINO DE TIERRA
- GAS GASODUCTO
- LÍNEA DE POSTES ELECTRICOS

### NOTAS:

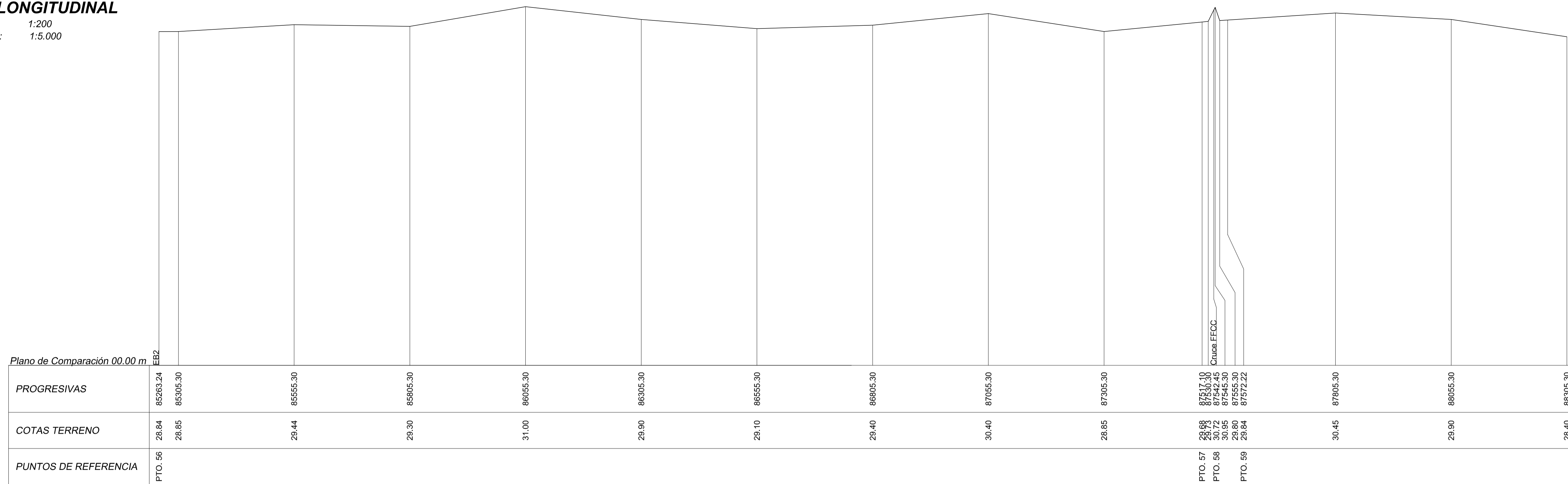
- LAS COTAS ESTÁN REFERIDAS AL CERO IGN
- LAS PROGRESIVAS ESTÁN INDICADAS EN METROS

0	PARA COMENTARIOS	DIC. 2016		
REVISIÓN	DESCRIPCIÓN	FECHA REALIZACIÓN	FECHA REVISIÓN	FECHA APROBACIÓN
<b>GOBIERNO DE LA PROVINCIA DE BUENOS AIRES</b> <b>MINISTERIO DE INFRAESTRUCTURA Y SERVICIOS PÚBLICOS</b> <b>SUBSECRETARÍA DE INFRAESTRUCTURA BÁSICA</b>				
<b>OBRA: ACUEDUCTO PEDRO LURO - BAHÍA BLANCA</b>				
PROYECTO: <b>DIPAC</b> Dirección Provincial de Agua y Cloacas		ACUEDUCTO AGUA TRATADA TOPOGRAFÍA TRAMO 1 PROG. 84.124,20 A 85.263,24		PLANO ALB-TO-P-029 ARCHIVO ALB-TO-P-017 A 029.dwg
ESCALA / S:		INDICADAS		



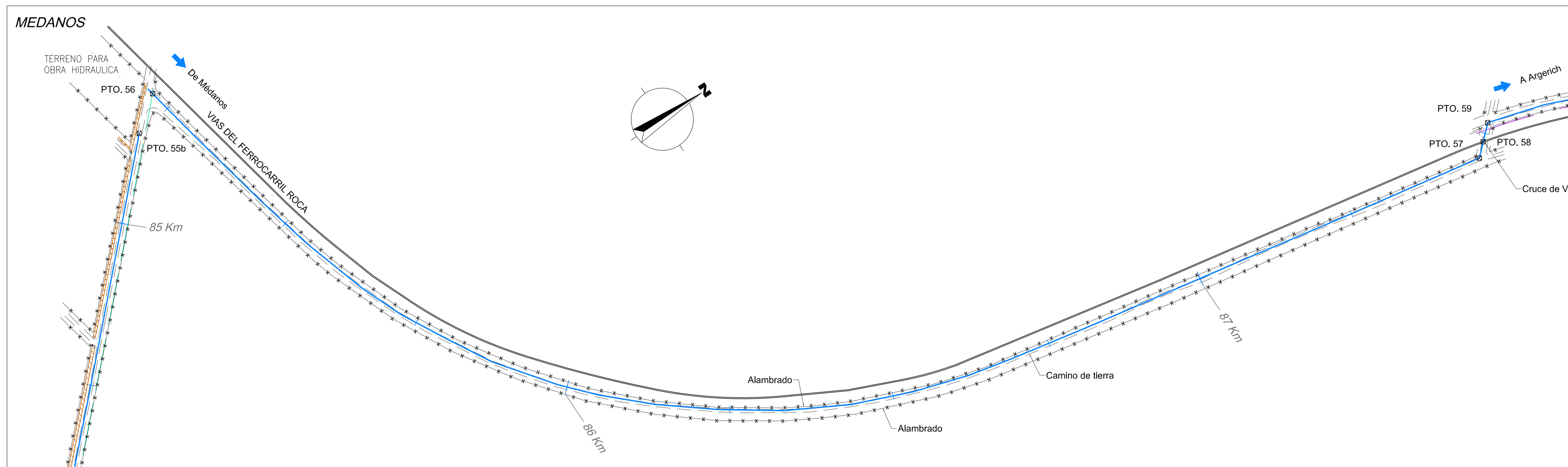
# PERFIL LONGITUDINAL

Esc. Vertical: 1:200  
Esc. Horizontal: 1:5.000



# PLANIMETRÍA

Esc. : 1:5.000



### REFERENCIAS:

- PTO. XX PUNTOS DE REFERENCIA
- ACUEDUCTO DE AGUA TRATADA
- VÍAS DEL FFCC
- ALAMBRADO
- LINEA DE TELÉGRAFO
- CAMINO DE TIERRA
- GAS GASODUCTO
- LÍNEA DE POSTES ELECTRICOS

### NOTAS:

- LAS COTAS ESTÁN REFERIDAS AL CERO IGN
- LAS PROGRESIVAS ESTÁN INDICADAS EN METROS

0	PARA COMENTARIOS	DIC. 2016		
REVISIÓN	DESCRIPCIÓN	FECHA REALIZACIÓN	FECHA REVISIÓN	FECHA APROBACIÓN
<b>GOBIERNO DE LA PROVINCIA DE BUENOS AIRES</b> <b>MINISTERIO DE INFRAESTRUCTURA Y SERVICIOS PÚBLICOS</b> <b>SUBSECRETARÍA DE INFRAESTRUCTURA BÁSICA</b>				
<b>OBRA: ACUEDUCTO PEDRO LURO - BAHÍA BLANCA</b>				
PROYECTO: <b>DIPAC</b> Dirección Provincial de Agua y Cloacas	ACUEDUCTO AGUA TRATADA TOPOGRAFÍA PROG. 85.263,24 A 88.305,30	PLANO ALB-TO-P-030 ARCHIVO ALB-TO-P-030 A 048.dwg	ESCALA / S : INDICADAS	

# PERFIL LONGITUDINAL

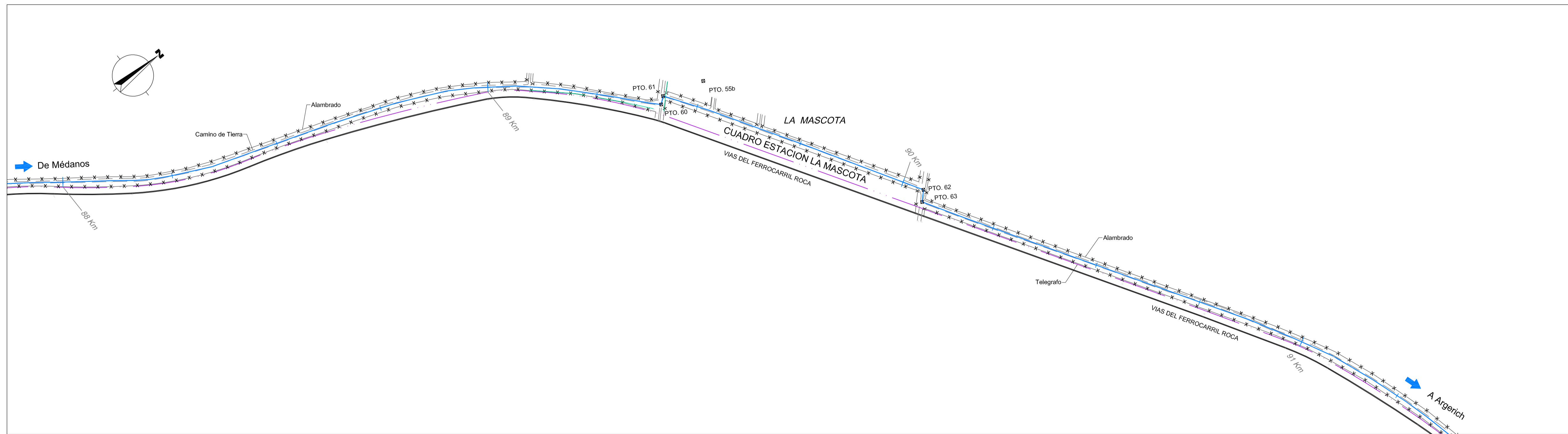
Esc. Vertical: 1:200  
Esc. Horizontal: 1:5.000

Plano de Comparación 00.00 m

PROGRESIVAS	88305.30	88555.30	88805.30	89055.30	89305.30	89453.84 89473.71	89555.30	89805.30	90055.30	90105.05 90132.81	90305.30	90555.30	90805.30	91055.30	91305.30
COTAS TERRENO	28.40	27.50	27.60	26.55	25.78	25.08 24.99	24.60	23.75	23.00	22.91 22.86	22.55	23.08	22.40	19.20	14.97
PUNTOS DE REFERENCIA						PTO. 60 PTO. 61				PTO. 62 PTO. 63					

# PLANIMETRÍA

Esc. : 1:5.000



### REFERENCIAS:

- PTO. XX ◊ PUNTOS DE REFERENCIA
- ACUEDUCTO DE AGUA TRATADA
- VÍAS DEL FFCC
- x - x - x - ALAMBRADO
- LINEA DE TELÉGRAFO
- CAMINO DE TIERRA
- GAS — GASODUCTO
- LÍNEA DE POSTES ELECTRICOS

### NOTAS:

- LAS COTAS ESTÁN REFERIDAS AL CERO IGN
- LAS PROGRESIVAS ESTÁN INDICADAS EN METROS

0	PARA COMENTARIOS	DIC. 2016		
REVISIÓN	DESCRIPCIÓN	FECHA REALIZACIÓN	FECHA REVISIÓN	FECHA APROBACIÓN
 <b>GOBIERNO DE LA PROVINCIA DE BUENOS AIRES</b> <b>MINISTERIO DE INFRAESTRUCTURA Y SERVICIOS PÚBLICOS</b> <b>SUBSECRETARÍA DE INFRAESTRUCTURA BÁSICA</b>				
<b>OBRA: ACUEDUCTO PEDRO LURO - BAHÍA BLANCA</b>				
PROYECTO: <b>DIPAC</b> Dirección Provincial de Agua y Cloacas		ACUEDUCTO AGUA TRATADA TOPOGRAFÍA PROG. 88.305,30 A 91.305,30		PLANO ALB-TO-P-031 ARCHIVO ALB-TO-P-030 A 048.dwg
ESCALA / S :		INDICADAS		

# PERFIL LONGITUDINAL

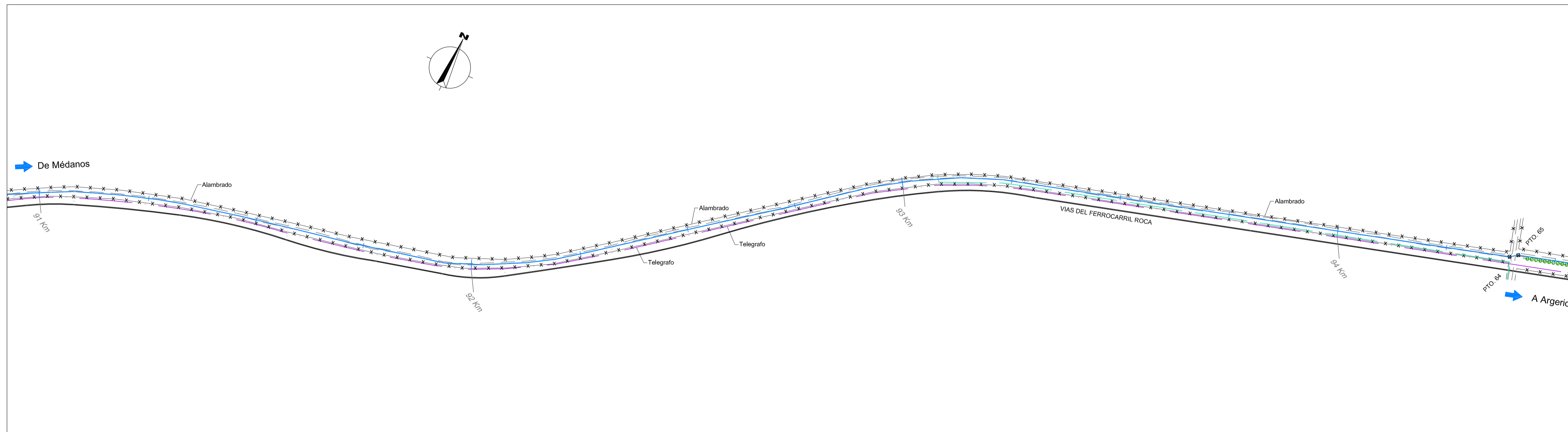
Esc. Vertical: 1:200  
Esc. Horizontal: 1:5.000

Plano de Comparación 00.00 m

PROGRESIVAS	91305.30	91555.30	91805.30	92055.30	92305.30	92555.30	92805.30	93055.30	93305.30	93555.30	93805.30	94055.30	94305.30
COTAS TERRENO	14.97	14.00	15.15	15.20	11.89	12.25	11.40	10.70	9.20	8.85	8.37	8.27	6.76
PUNTOS DE REFERENCIA													

# PLANIMETRÍA

Esc. : 1:5.000




## REFERENCIAS:

- PTO. XX PUNTOS DE REFERENCIA
- ACUEDUCTO DE AGUA TRATADA
- VIAS DEL FFCC
- ALAMBRADO
- LINEA DE TELÉGRAFO
- CAMINO DE TIERRA
- GAS GASODUCTO
- LÍNEA DE POSTES ELECTRICOS

## NOTAS:

- LAS COTAS ESTÁN REFERIDAS AL CERO IGN
- LAS DISTANCIAS Y PROGRESIVAS ESTÁN INDICADAS EN METROS

REVISIÓN	DESCRIPCIÓN	FECHA REALIZACIÓN	FECHA REVISIÓN	FECHA APROBACIÓN
0	PARA COMENTARIOS	DIC. 2016		



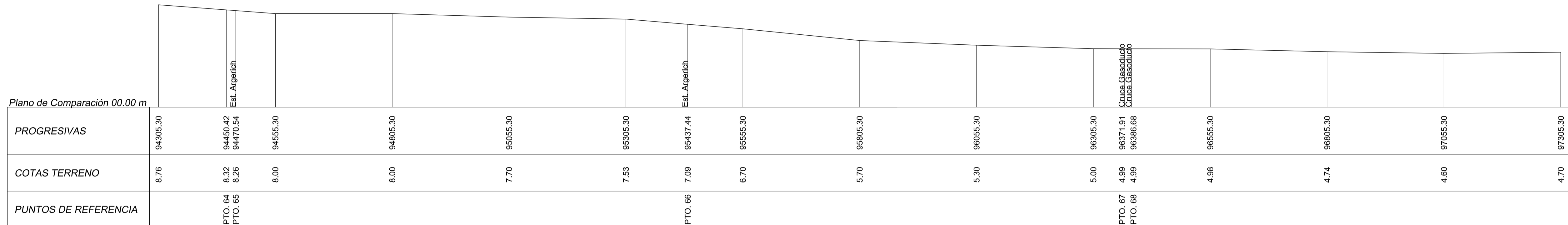
**GOBIERNO DE LA PROVINCIA DE BUENOS AIRES**  
**MINISTERIO DE INFRAESTRUCTURA Y SERVICIOS PÚBLICOS**  
**SUBSECRETARÍA DE INFRAESTRUCTURA BÁSICA**

**OBRA: ACUEDUCTO PEDRO LURO - BAHÍA BLANCA**

PROYECTO: <b>DIPAC</b> Dirección Provincial de Agua y Cloacas	ACUEDUCTO AGUA TRATADA TOPOGRAFÍA PROG. 91.305,30 A 94.305,30	PLANO ALB-TO-P-032 ARCHIVO ALB-TO-P-030 A 048.dwg ESCALA / S : INDICADAS
--	---	---

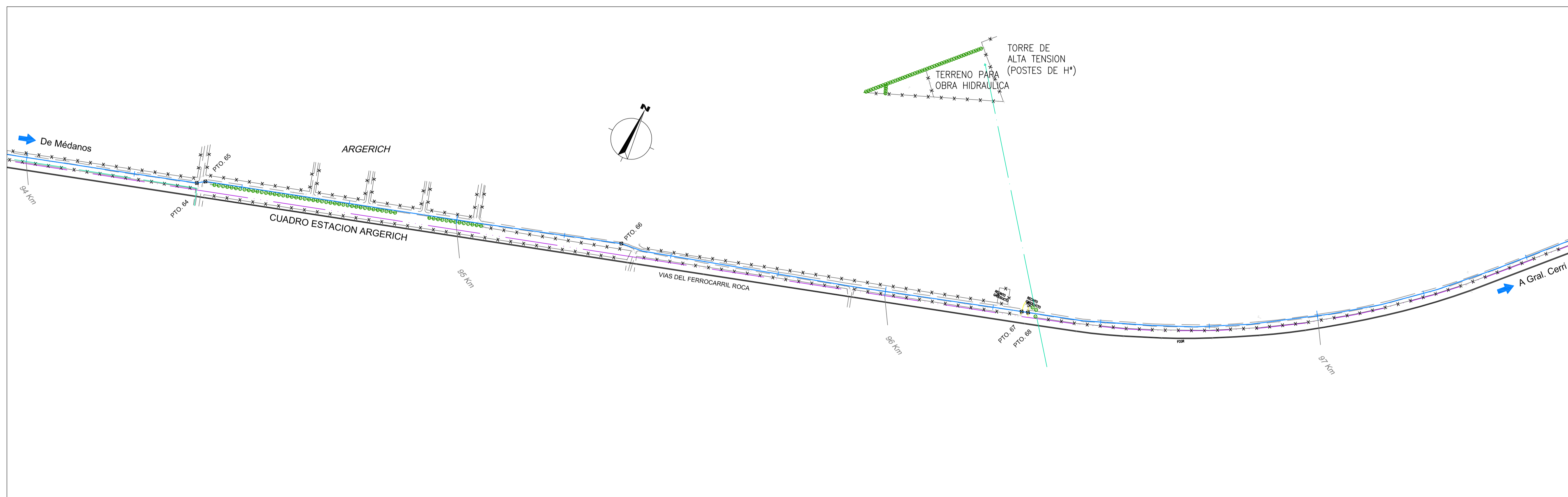
# PERFIL LONGITUDINAL

Esc. Vertical: 1:200  
Esc. Horizontal: 1:5.000



# PLANIMETRÍA

Esc. : 1:5.000



### REFERENCIAS:

- PTO. XX ◊ PUNTOS DE REFERENCIA
- ACUEDUCTO DE AGUA TRATADA
- VÍAS DEL FFCC
- x - x - x - ALAMBRADO
- LINEA DE TELÉGRAFO
- CAMINO DE TIERRA
- GAS — GASODUCTO
- LÍNEA DE POSTES ELECTRICOS

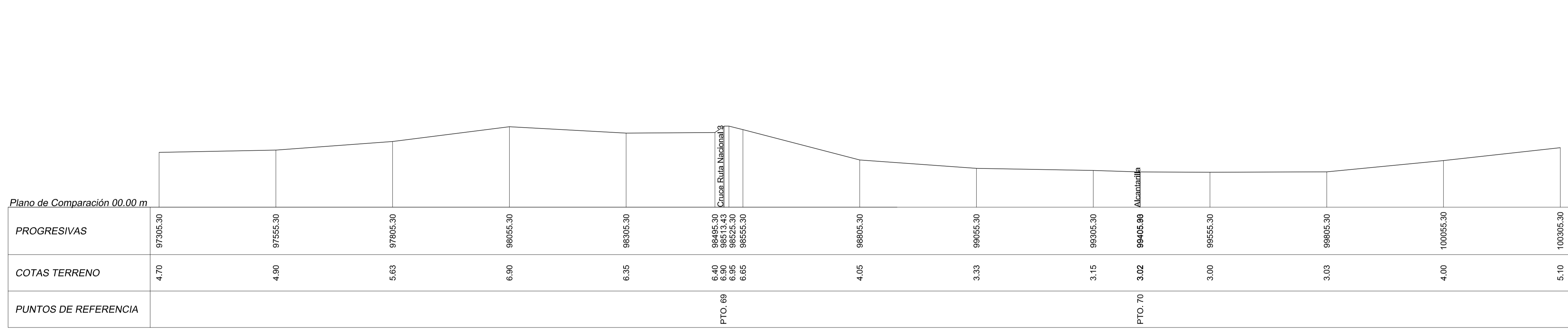
### NOTAS:

- LAS COTAS ESTÁN REFERIDAS AL CERO IGN
- LAS PROGRESIVAS ESTÁN INDICADAS EN METROS

0	PARA COMENTARIOS	DIC. 2016		
REVISIÓN	DESCRIPCIÓN	FECHA REALIZACIÓN	FECHA REVISIÓN	FECHA APROBACIÓN
<b>GOBIERNO DE LA PROVINCIA DE BUENOS AIRES</b> <b>MINISTERIO DE INFRAESTRUCTURA Y SERVICIOS PÚBLICOS</b> <b>SUBSECRETARÍA DE INFRAESTRUCTURA BÁSICA</b>				
<b>OBRA: ACUEDUCTO PEDRO LURO - BAHÍA BLANCA</b>				
PROYECTO:	<b>DIPAC</b> Dirección Provincial de Agua y Cloacas	ACUEDUCTO AGUA TRATADA TOPOGRAFÍA TRAMO 2 PROG. 94.305,30 A 97.305,30	PLANO ALB-TO-P-033	ARCHIVO ALB-TO-P-030 A 048.dwg
		ESCALA / S:	INDICADAS	

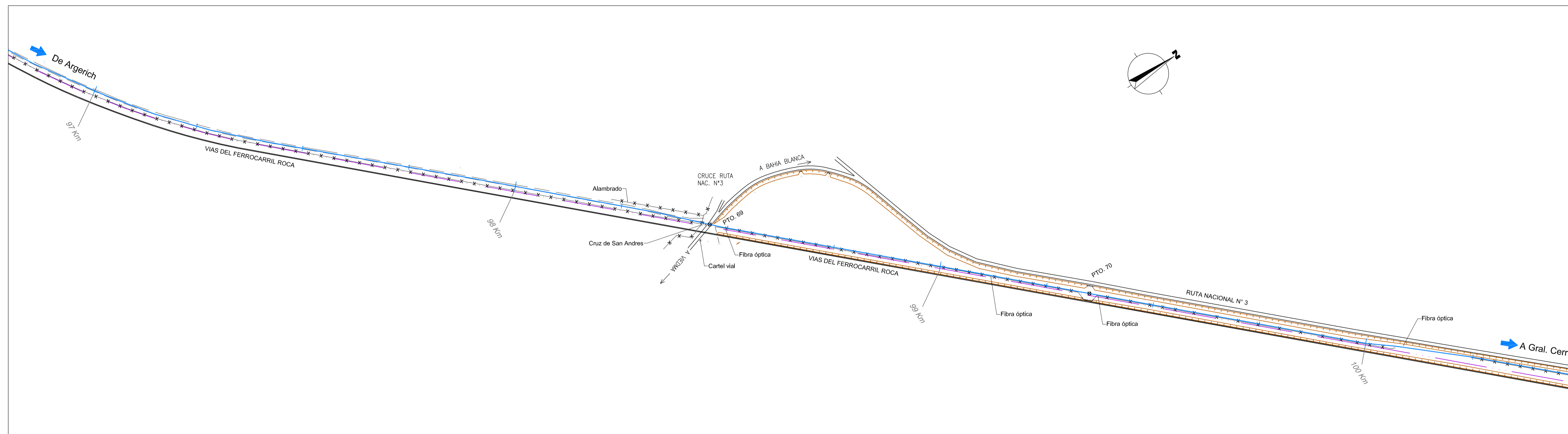
# PERFIL LONGITUDINAL

Esc. Vertical: 1:200  
Esc. Horizontal: 1:5.000



# PLANIMETRÍA

Esc. : 1:5.000



### REFERENCIAS:

- PTO. XX PUNTOS DE REFERENCIA
- ACUEDUCTO DE AGUA TRATADA
- VÍAS DEL FFCC
- ALAMBRADO
- LINEA DE TELÉGRAFO
- CAMINO DE TIERRA
- GAS GASODUCTO
- LÍNEA DE POSTES ELECTRICOS
- CAMINO PAVIMENTADO

### NOTAS:

- LAS COTAS ESTÁN REFERIDAS AL CERO IGN
- LAS DISTANCIAS Y PROGRESIVAS ESTÁN INDICADAS EN METROS

0	PARA COMENTARIOS	DIC. 2016		
REVISIÓN	DESCRIPCIÓN	FECHA REALIZACIÓN	FECHA REVISIÓN	FECHA APROBACIÓN
<b>GOBIERNO DE LA PROVINCIA DE BUENOS AIRES</b> <b>MINISTERIO DE INFRAESTRUCTURA Y SERVICIOS PÚBLICOS</b> <b>SUBSECRETARÍA DE INFRAESTRUCTURA BÁSICA</b>				
<b>OBRA: ACUEDUCTO PEDRO LURO - BAHÍA BLANCA</b>				
PROYECTO: <b>DIPAC</b> Dirección Provincial de Agua y Cloacas		ACUEDUCTO AGUA TRATADA TOPOGRAFÍA TRAMO 2 PROG. 97.305,30 A 100.305,30		PLANO ALB-TO-P-034 ARCHIVO ALB-TO-P-030 A 048.dwg
ESCALA / S :		INDICADAS		

# PERFIL LONGITUDINAL

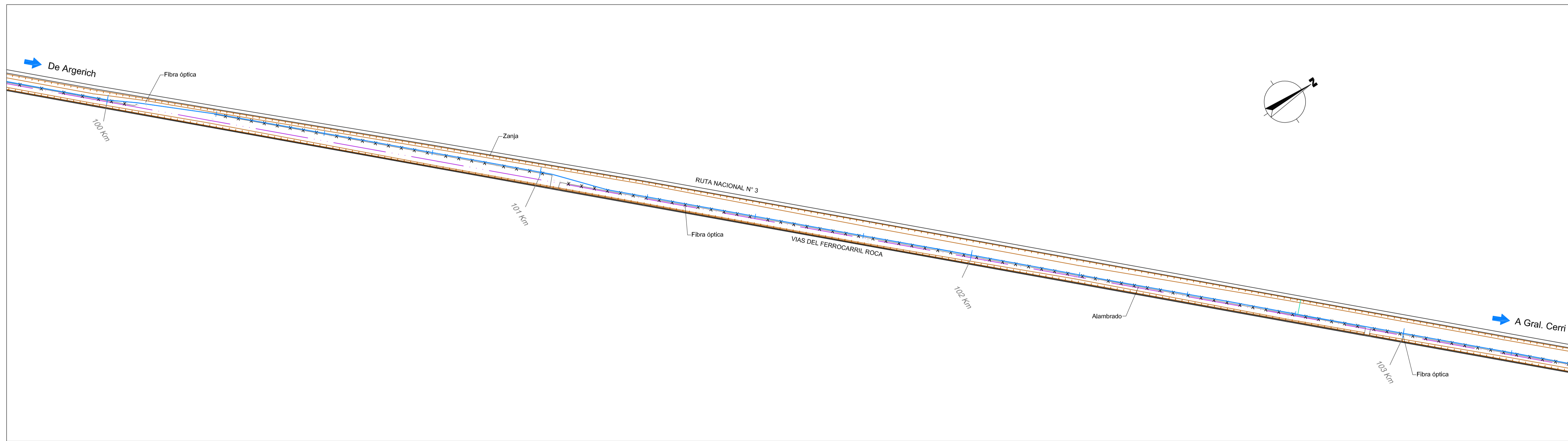
Esc. Vertical: 1:200  
Esc. Horizontal: 1:5.000

Plano de Comparación 00.00 m

PROGRESIVAS	100305.30	100555.30	100805.30	101055.30	101305.30	101555.30	101805.30	102055.30	102305.30	102555.30	102805.30	103055.30	103305.30
COTAS TERRENO	5.10	4.35	4.15	4.07	6.70	7.10	8.40	7.43	8.00	9.25	9.15	9.25	10.95
PUNTOS DE REFERENCIA													

# PLANIMETRÍA

Esc. : 1:5.000



### REFERENCIAS:

- PTO. XX ◊ PUNTOS DE REFERENCIA
- ACUEDUCTO DE AGUA TRATADA
- VÍAS DEL FFCC
- x - x - x - ALAMBRADO
- LINEA DE TELÉGRAFO
- CAMINO DE TIERRA
- GAS — GASODUCTO
- LÍNEA DE POSTES ELECTRICOS
- CAMINO PAVIMENTADO

### NOTAS:

- LAS COTAS ESTÁN REFERIDAS AL CERO IGN
- LAS DISTANCIAS Y PROGRESIVAS ESTÁN INDICADAS EN METROS

0	PARA COMENTARIOS	DIC. 2016		
REVISIÓN	DESCRIPCIÓN	FECHA REALIZACIÓN	FECHA REVISIÓN	FECHA APROBACIÓN
<b>GOBIERNO DE LA PROVINCIA DE BUENOS AIRES</b> <b>MINISTERIO DE INFRAESTRUCTURA Y SERVICIOS PÚBLICOS</b> <b>SUBSECRETARÍA DE INFRAESTRUCTURA BÁSICA</b>				
<b>OBRA: ACUEDUCTO PEDRO LURO - BAHÍA BLANCA</b>				
PROYECTO: <b>DIPAC</b> Dirección Provincial de Agua y Cloacas	ACUEDUCTO AGUA TRATADA TOPOGRAFÍA TRAMO 2 PROG. 100.305,30 A 103.305,30	PLANO ALB-TO-P-035	ARCHIVO ALB-TO-P-030 A 048.dwg	ESCALA / S : INDICADAS

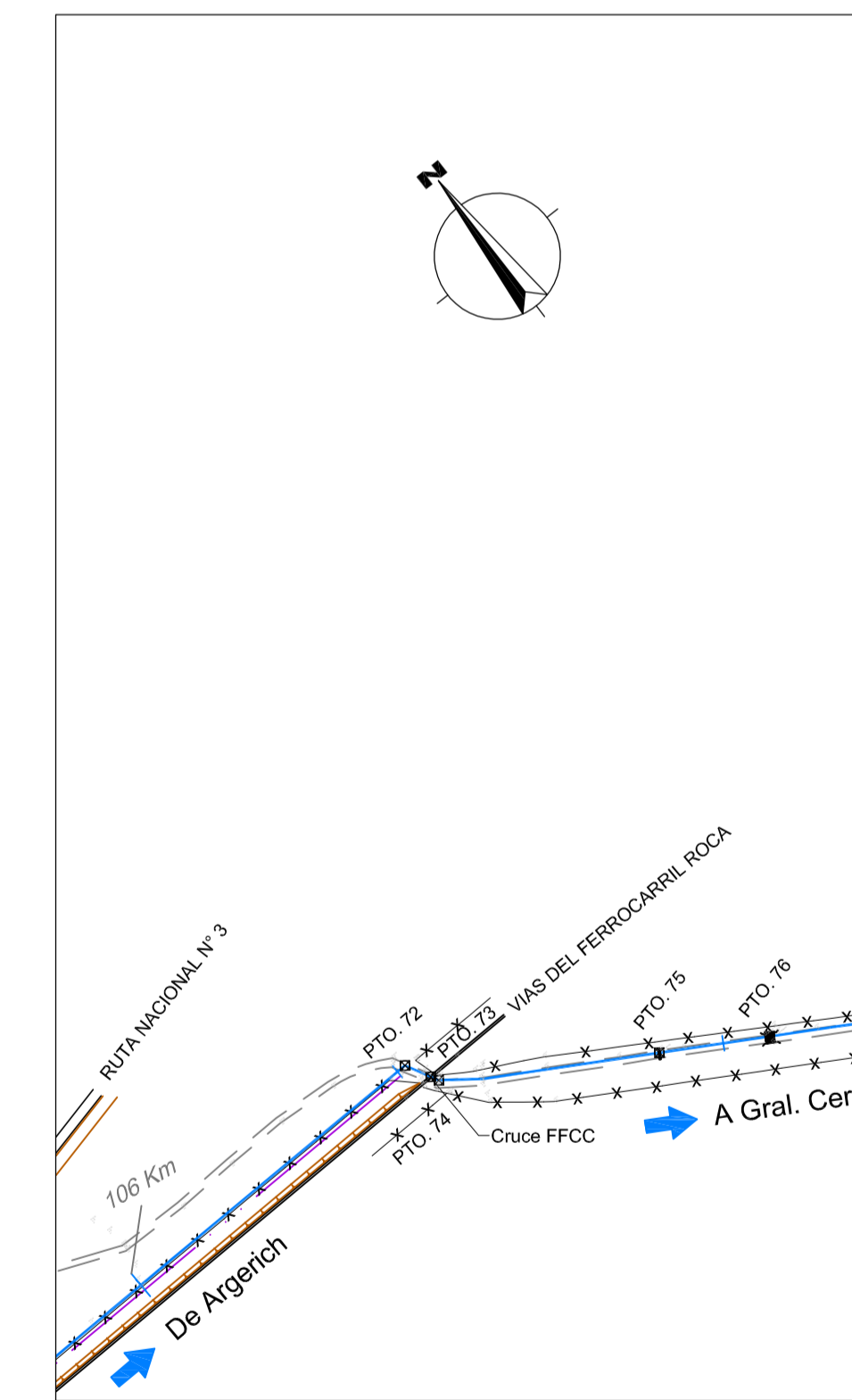
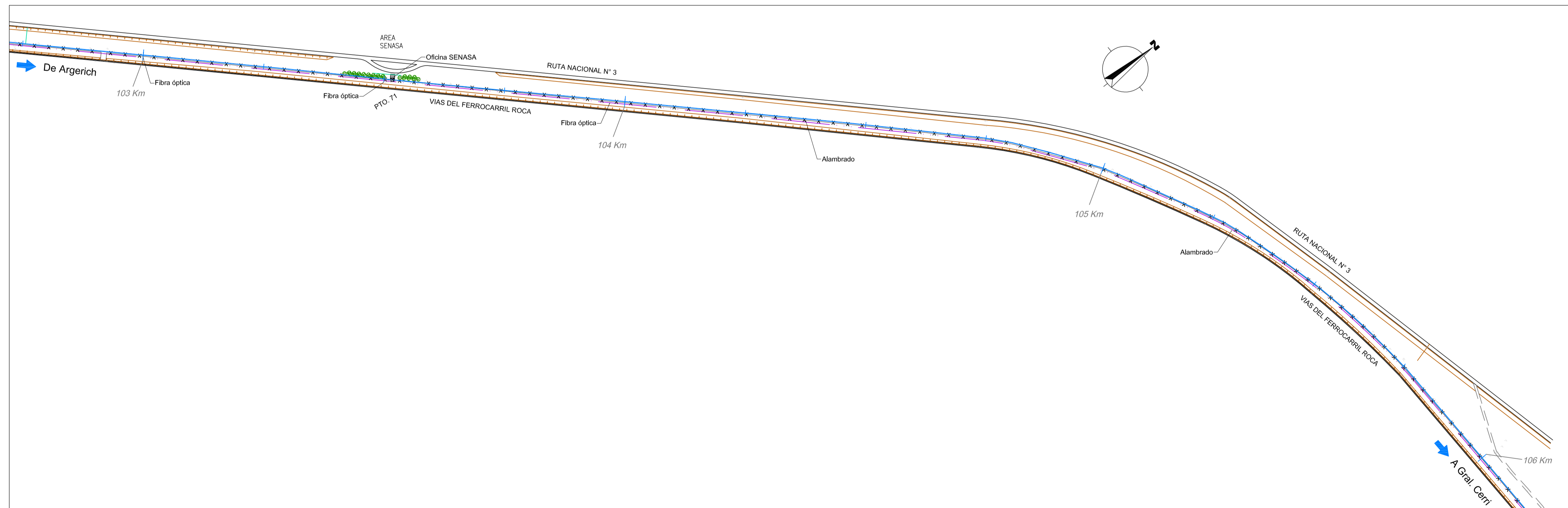
# PERFIL LONGITUDINAL

Esc. Vertical: 1:200  
Esc. Horizontal: 1:5.000



# PLANIMETRÍA

Esc. : 1:5.000



### REFERENCIAS:

- PTO. XX ◊ PUNTOS DE REFERENCIA
- ACUEDUCTO DE AGUA TRATADA
- VÍAS DEL FFCC
- x - x - x - ALAMBRADO
- ZANJA
- LINEA DE TELÉGRAFO
- CAMINO DE TIERRA
- GAS GASODUCTO
- LÍNEA DE POSTES ELECTRICOS
- CAMINO PAVIMENTADO

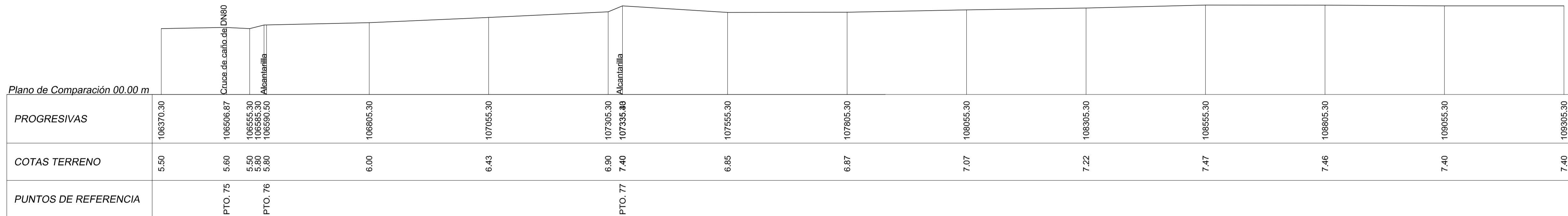
### NOTAS:

- LAS COTAS ESTÁN REFERIDAS AL CERO IGN
- LAS PROGRESIVAS ESTÁN INDICADAS EN METROS

0	PARA COMENTARIOS	DIC. 2016		
REVISIÓN	DESCRIPCIÓN	FECHA REALIZACIÓN	FECHA REVISIÓN	FECHA APROBACION
<b>GOBIERNO DE LA PROVINCIA DE BUENOS AIRES</b> <b>MINISTERIO DE INFRAESTRUCTURA Y SERVICIOS PÚBLICOS</b> <b>SUBSECRETARÍA DE INFRAESTRUCTURA BÁSICA</b>				
<b>OBRA: ACUEDUCTO PEDRO LURO - BAHÍA BLANCA</b>				
PROYECTO: <b>DIPAC</b> Dirección Provincial de Agua y Cloacas		ACUEDUCTO AGUA TRATADA TOPOGRAFÍA TRAMO 2 PROG. 103.305,30 A 106.370,30		PLANO ALB-TO-P-036 ARCHIVO ALB-TO-P-030 A 048.dwg
ESCALA / S :		INDICADAS		

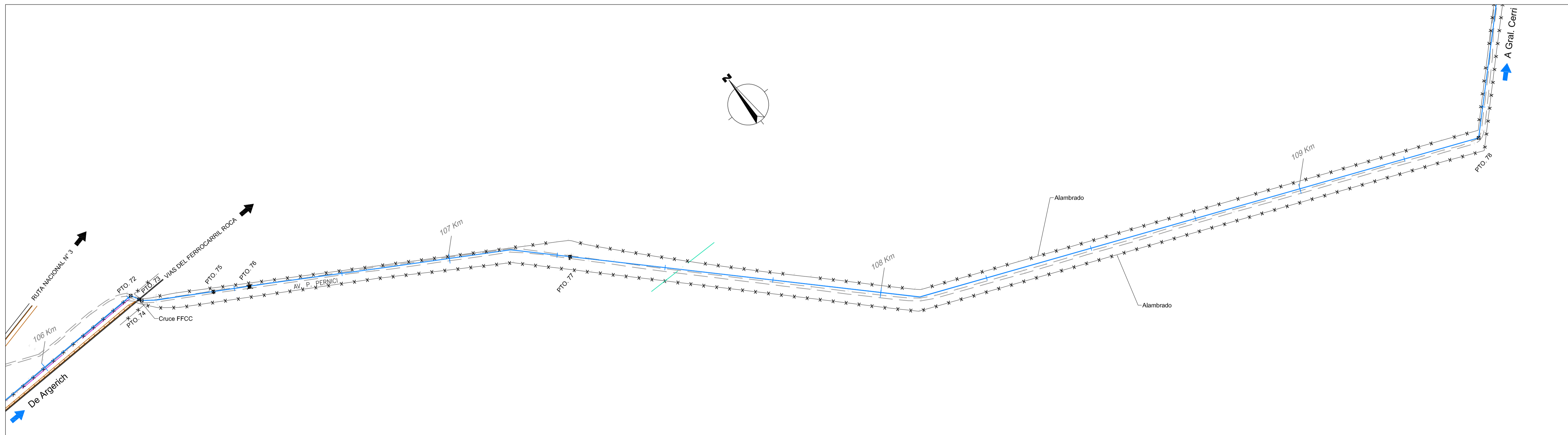
# PERFIL LONGITUDINAL

Esc. Vertical: 1:200  
Esc. Horizontal: 1:5.000



# PLANIMETRÍA

Esc. : 1:5.000



### REFERENCIAS:

- PTO. XX    PUNTOS DE REFERENCIA
- ACUEDUCTO DE AGUA TRATADA
- VÍAS DEL FFCC
- x - x - x - ALAMBRADO
- ZANJA
- LINEA DE TELÉGRAFO
- CAMINO DE TIERRA
- GAS — GASODUCTO
- LÍNEA DE POSTES ELECTRICOS
- CAMINO PAVIMENTADO

### NOTAS:

- LAS COTAS ESTÁN REFERIDAS AL CERO IGN
- LAS PROGRESIVAS ESTÁN INDICADAS EN METROS

0	PARA COMENTARIOS	DIC. 2016		
REVISIÓN	DESCRIPCIÓN	FECHA REALIZACIÓN	FECHA REVISIÓN	FECHA APROBACIÓN
<b>GOBIERNO DE LA PROVINCIA DE BUENOS AIRES</b> <b>MINISTERIO DE INFRAESTRUCTURA Y SERVICIOS PÚBLICOS</b> <b>SUBSECRETARÍA DE INFRAESTRUCTURA BÁSICA</b>				
<b>OBRA: ACUEDUCTO PEDRO LURO - BAHÍA BLANCA</b>				
PROYECTO: <b>DIPAC</b> Dirección Provincial de Agua y Cloacas		ACUEDUCTO AGUA TRATADA TOPOGRAFÍA TRAMO 2 PROG. 106.370,30 A 109.305,30		PLANO ALB-TO-P-037 ARCHIVO ALB-TO-P-030 A 048.dwg
ESCALA / S :		INDICADAS		



# PERFIL LONGITUDINAL


Esc. Vertical: 1:200  
Esc. Horizontal: 1:5.000

Plano de Comparación 00.00 m

PROGRESIVAS	109305.30	109483.04	109555.30	109805.30	109913.13 109927.37	110065.30	110305.30	110555.30	110725.22	110805.30	111065.30	111305.30	111495.30 111495.30 2.01 111498.44 2.02 111495.30	111555.30	111805.30	112065.30	112305.30
COTAS TERRENO	7.40	7.47	7.50	7.46	7.48 7.48	7.50	7.50	7.15	6.88	6.75	6.05	5.90	5.60 2.01 2.02 6.00	5.99	5.84	6.30	6.55
PUNTOS DE REFERENCIA		PTO. 78			PTO. 79 PTO. 80				PTO. 81				PTO. 82				

# PLANIMETRÍA

Esc. : 1:5.000



### REFERENCIAS:

- PTO. XX ◊ PUNTOS DE REFERENCIA
- ACUEDUCTO DE AGUA TRATADA
- VÍAS DEL FFCC
- x - x - x - ALAMBRADO
- ZANJA
- LINEA DE TELÉGRAFO
- CAMINO DE TIERRA
- GAS — GASODUCTO
- LÍNEA DE POSTES ELECTRICOS
- CAMINO PAVIMENTADO

### NOTAS:

- LAS COTAS ESTÁN REFERIDAS AL CERO IGN
- LAS PROGRESIVAS ESTÁN INDICADAS EN METROS

0	PARA COMENTARIOS	DIC. 2016		
REVISIÓN	DESCRIPCIÓN	FECHA REALIZACIÓN	FECHA REVISIÓN	FECHA APROBACIÓN
 <b>GOBIERNO DE LA PROVINCIA DE BUENOS AIRES</b> <b>MINISTERIO DE INFRAESTRUCTURA Y SERVICIOS PÚBLICOS</b> <b>SUBSECRETARÍA DE INFRAESTRUCTURA BÁSICA</b>				
<b>OBRA: ACUEDUCTO PEDRO LURO - BAHÍA BLANCA</b>				
PROYECTO:	<b>DIPAC</b> Dirección Provincial de Agua y Cloacas	ACUEDUCTO AGUA TRATADA TOPOGRAFÍA TRAMO 2 PROG. 109.305,30 A 112.305,30	PLANO ALB-TO-P-038	ARCHIVO ALB-TO-P-030 A 048.dwg
ESCALA / S :		INDICADAS		

# PERFIL LONGITUDINAL

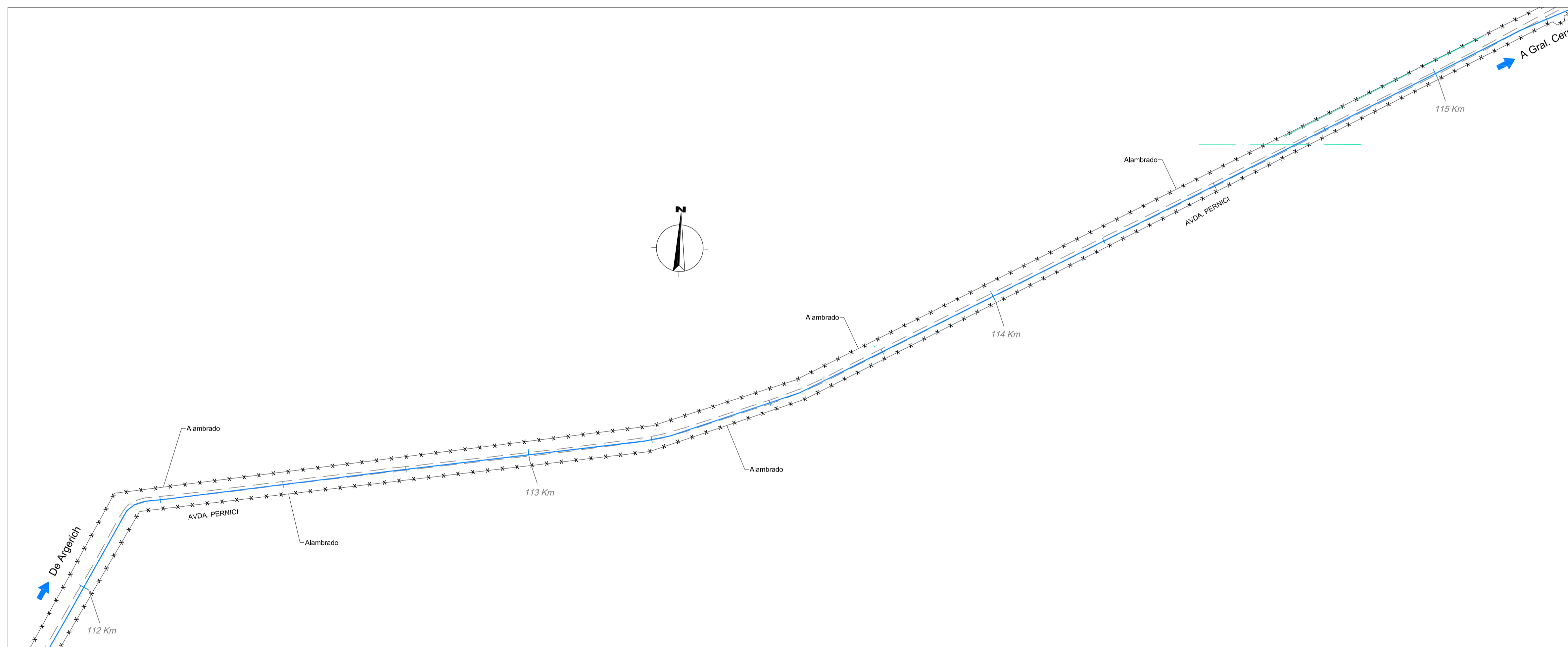
Esc. Vertical: 1:200  
Esc. Horizontal: 1:5.000

Plano de Comparación 00.00 m

PROGRESIVAS	112305,30	112555,30	112805,30	113055,30	113305,30	113555,30	113805,30	114055,30	114305,30	114555,30	114805,30	115055,30	115305,30
COTAS TERRENO	6,55	7,30	7,85	7,70	7,45	7,70	7,64	7,74	7,67	7,68	7,82	7,82	7,50
PUNTOS DE REFERENCIA													

# PLANIMETRÍA

Esc. : 1:5.000



### REFERENCIAS:

- PTO. XX PUNTOS DE REFERENCIA
- ACUEDUCTO DE AGUA TRATADA
- VÍAS DEL FFCC
- ALAMBRADO
- ZANJA
- LINEA DE TELÉGRAFO
- CAMINO DE TIERRA
- GAS GASODUCTO
- LÍNEA DE POSTES ELECTRICOS
- CAMINO PAVIMENTADO

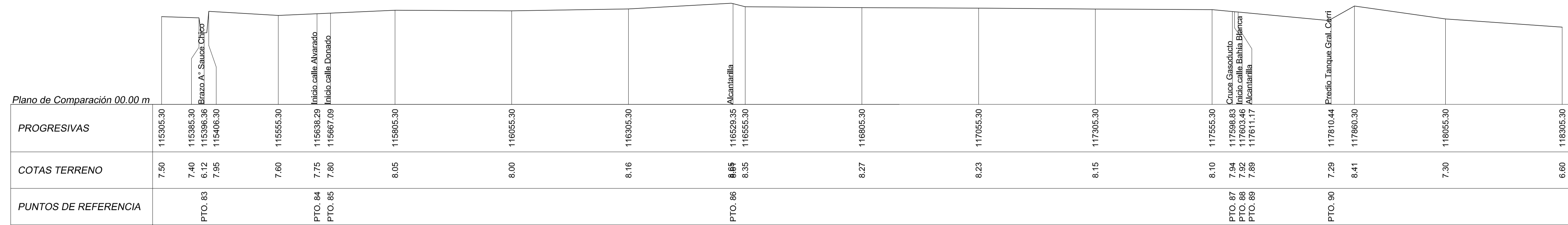
### NOTAS:

- LAS COTAS ESTÁN REFERIDAS AL CERO IGN
- LAS PROGRESIVAS ESTÁN INDICADAS EN METROS

0	PARA COMENTARIOS	DIC. 2016		
REVISIÓN	DESCRIPCIÓN	FECHA REALIZACIÓN	FECHA REVISIÓN	FECHA APROBACIÓN
<b>GOBIERNO DE LA PROVINCIA DE BUENOS AIRES</b> <b>MINISTERIO DE INFRAESTRUCTURA Y SERVICIOS PÚBLICOS</b> <b>SUBSECRETARÍA DE INFRAESTRUCTURA BÁSICA</b>				
<b>OBRA: ACUEDUCTO PEDRO LURO - BAHÍA BLANCA</b>				
PROYECTO:	<b>DIPAC</b> Dirección Provincial de Agua y Cloacas		ACUEDUCTO AGUA TRATADA TOPOGRAFÍA TRAMO 2 PROG. 112.305,30 A 115.305,30	
		PLANO ALB-TO-P-039	ARCHIVO ALB-TO-P-030 A 048.dwg	ESCALA / S: INDICADAS

# PERFIL LONGITUDINAL

Esc. Vertical: 1:200  
Esc. Horizontal: 1:5.000



# PLANIMETRÍA

Esc. : 1:5.000



### REFERENCIAS:

- PTO. XX PUNTOS DE REFERENCIA
- ACUEDUCTO DE AGUA TRATADA
- VÍAS DEL FFCC
- ALAMBRADO
- ZANJA
- LINEA DE TELÉGRAFO
- CAMINO DE TIERRA
- GAS GASODUCTO
- LÍNEA DE POSTES ELECTRICOS
- CAMINO PAVIMENTADO

### NOTAS:

- LAS COTAS ESTÁN REFERIDAS AL CERO IGN
- LAS PROGRESIVAS ESTÁN INDICADAS EN METROS

0	PARA COMENTARIOS	DIC. 2016		
REVISIÓN	DESCRIPCIÓN	FECHA REALIZACIÓN	FECHA REVISIÓN	FECHA APROBACIÓN
<b>GOBIERNO DE LA PROVINCIA DE BUENOS AIRES</b> <b>MINISTERIO DE INFRAESTRUCTURA Y SERVICIOS PÚBLICOS</b> <b>SUBSECRETARÍA DE INFRAESTRUCTURA BÁSICA</b>				
<b>OBRA: ACUEDUCTO PEDRO LURO - BAHÍA BLANCA</b>				
PROYECTO:	<b>DIPAC</b> Dirección Provincial de Agua y Cloacas		ACUEDUCTO AGUA TRATADA TOPOGRAFÍA TRAMO 2 PROG. 115.305,30 A 118.305,30	PLANO ALB-TO-P-040 ARCHIVO ALB-TO-P-030 A 048.dwg ESCALA/S: INDICADAS

# PERFIL LONGITUDINAL

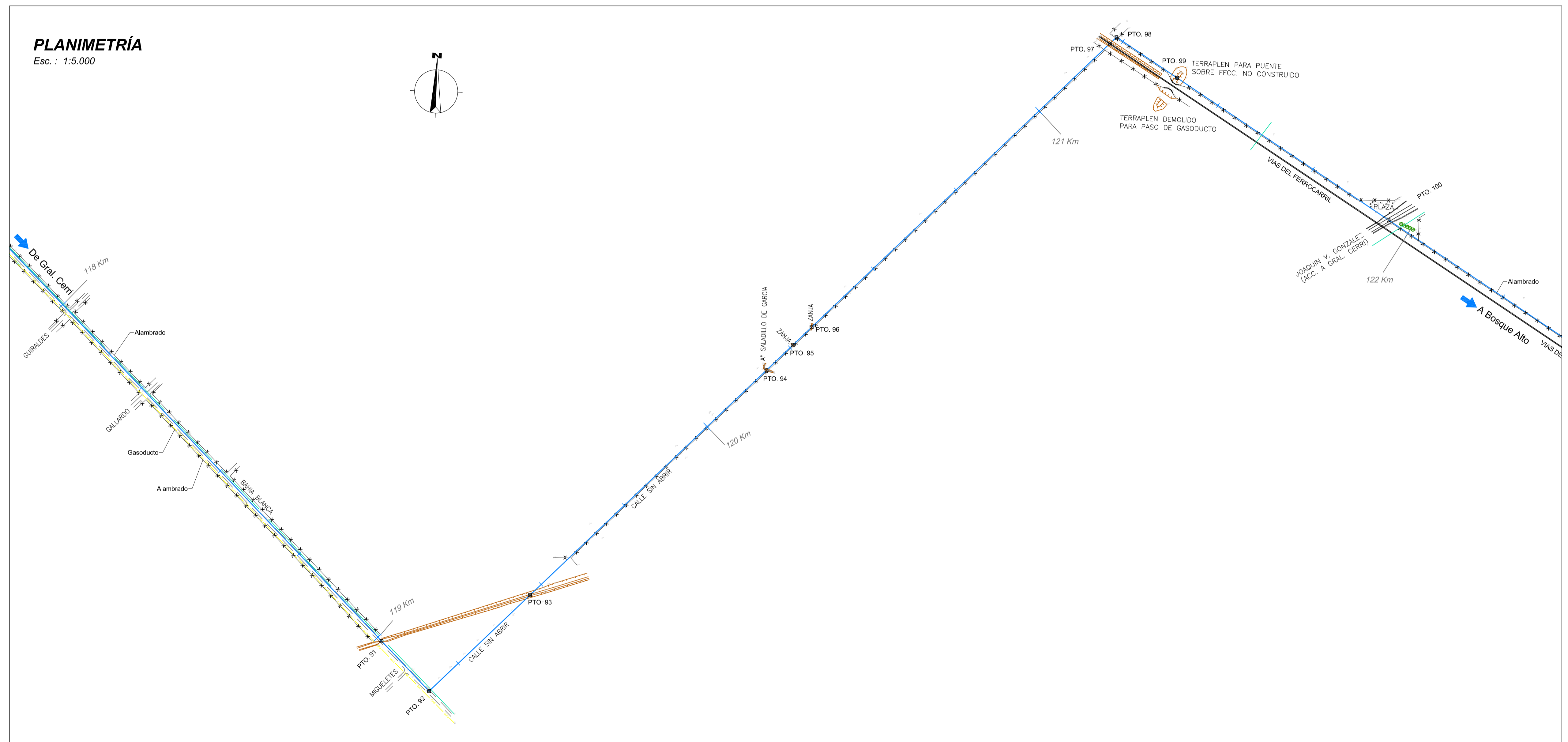
Esc. Vertical: 1:200  
Esc. Horizontal: 1:5.000

Plano de Comparación 00.00 m

PROGRESIVAS	118305.30	118555.30	118805.30	119055.30 119066.07	119217.59	119305.30	119510.30 119521.77 119537.30 119555.30	119805.30	120055.30	120234.16	120305.30 120313.34 120314.30	120389.90	120555.30	120805.30	121055.30	121266.24 121289.63 121305.30
COTAS TERRENO	6.60	5.35	3.55	3.19 3.34	3.10	2.95	3.60 1.96 2.50 2.60	2.90	2.95	1.66	2.70 2.48 2.37	2.78	3.20	7.90	7.10	8.01 7.89 7.85
PUNTOS DE REFERENCIA				PTO. 91	PTO. 92		PTO. 93			PTO. 94	PTO. 95 PTO. 96					PTO. 97 PTO. 98

# PLANIMETRÍA

Esc.: 1:5.000



## REFERENCIAS:

- PTO. XX PUNTOS DE REFERENCIA
- ACUEDUCTO DE AGUA TRATADA
- VÍAS DEL FFCC
- ALAMBRADO
- ZANJA
- LINEA DE TELÉGRAFO
- CAMINO DE TIERRA
- GAS GASODUCTO
- LÍNEA DE POSTES ELECTRICOS
- CAMINO PAVIMENTADO

## NOTAS:

- LAS COTAS ESTÁN REFERIDAS AL CERO IGN
- LAS PROGRESIVAS ESTÁN INDICADAS EN METROS

0	PARA COMENTARIOS	DIC. 2016		
REVISIÓN	DESCRIPCIÓN	FECHA REALIZACIÓN	FECHA REVISIÓN	FECHA APROBACIÓN
<b>GOBIERNO DE LA PROVINCIA DE BUENOS AIRES</b> <b>MINISTERIO DE INFRAESTRUCTURA Y SERVICIOS PÚBLICOS</b> <b>SUBSECRETARÍA DE INFRAESTRUCTURA BÁSICA</b>				
<b>OBRA: ACUEDUCTO PEDRO LURO - BAHÍA BLANCA</b>				
PROYECTO:	<b>DIPAC</b> Dirección Provincial de Agua y Cloacas		ACUEDUCTO AGUA TRATADA TOPOGRAFÍA TRAMO 2 PROG. 118.305,30 A 121.305,30	
			PLANO ALB-TO-P-041	ARCHIVO ALB-TO-P-030 A 045.dwg
			ESCALA / S:	INDICADAS

# PERFIL LONGITUDINAL

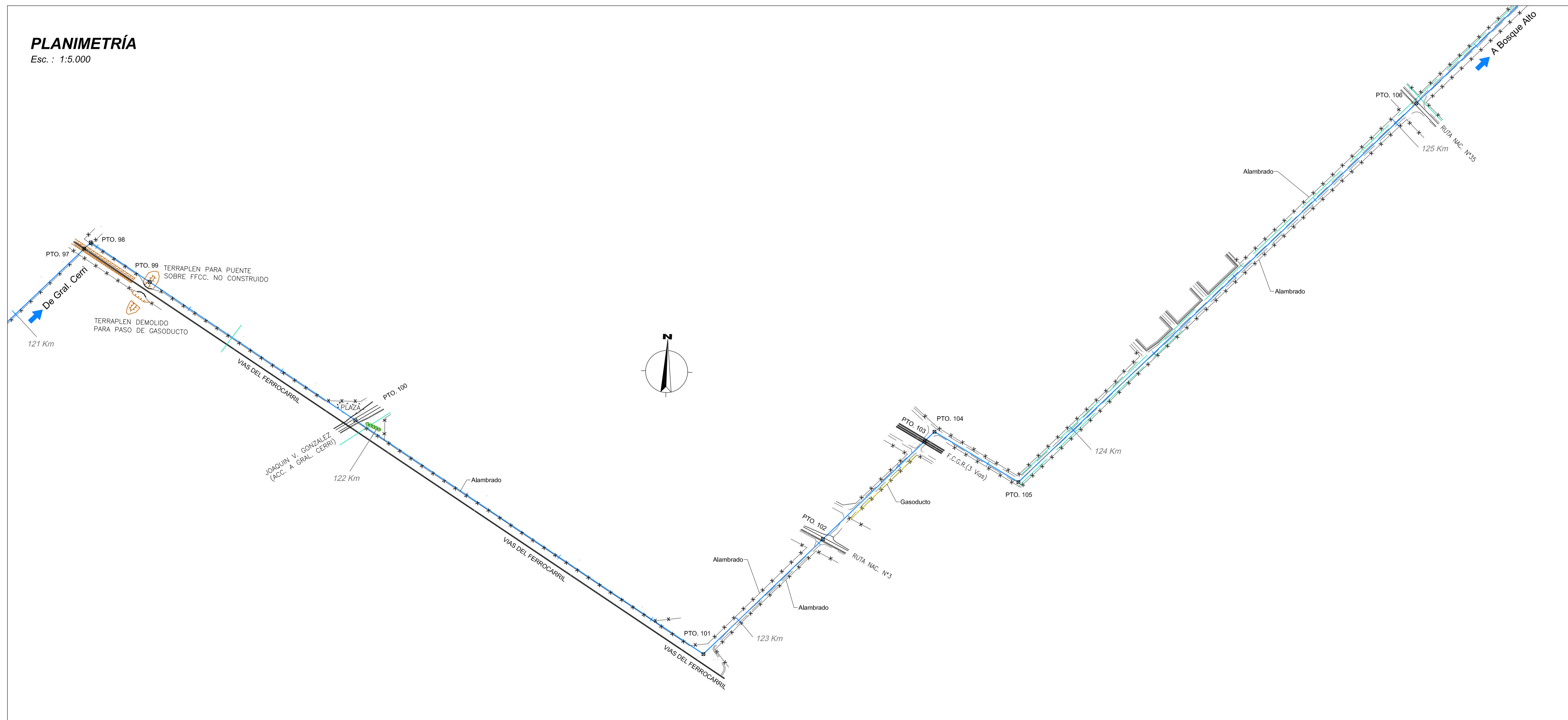
Esc. Vertical: 1:200  
Esc. Horizontal: 1:5.000

Plano de Comparación 00.00 m

PROGRESIVAS	121305,30	121434,30 121434,30 121463,30	121555,30	121805,30	121991,30 122004,25 122013,30	122055,30	122305,30	122555,30	122805,30	122945,78	123055,30	123305,30 123318,18 123333,30	123555,30	123610,30 123635,16 123665,78	123805,30	123885,53	124055,30	124305,30
COTAS TERRENO	7,85	8,46 8,60 8,60	8,02	8,06	8,79 8,90 8,80	8,35	8,00	7,90	8,34	8,32	8,30	9,97 11,20 10,68	10,70	11,60 12,46 12,30	12,35	12,53	12,90	13,17
PUNTOS DE REFERENCIA		PTO. 99			PTO. 100					PTO. 101		PTO. 102	PTO. 103 PTO. 104		PTO. 105			

# PLANIMETRÍA

Esc.: 1:5.000



### REFERENCIAS:

- PTO. XX PUNTOS DE REFERENCIA
- ACUEDUCTO DE AGUA TRATADA
- VÍAS DEL FFCC
- ALAMBRADO
- ZANJA
- LINEA DE TELÉGRAFO
- CAMINO DE TIERRA
- GASODUCTO
- LÍNEA DE POSTES ELECTRICOS
- CAMINO PAVIMENTADO

### NOTAS:

- LAS COTAS ESTÁN REFERIDAS AL CERO IGN
- LAS PROGRESIVAS ESTÁN INDICADAS EN METROS

0	PARA COMENTARIOS	DIC. 2016		
REVISIÓN	DESCRIPCIÓN	FECHA REALIZACIÓN	FECHA REVISIÓN	FECHA APROBACIÓN
<b>GOBIERNO DE LA PROVINCIA DE BUENOS AIRES</b> <b>MINISTERIO DE INFRAESTRUCTURA Y SERVICIOS PÚBLICOS</b> <b>SUBSECRETARÍA DE INFRAESTRUCTURA BÁSICA</b>				
<b>OBRA: ACUEDUCTO PEDRO LURO - BAHÍA BLANCA</b>				
PROYECTO:	<b>DIPAC</b> Dirección Provincial de Agua y Cloacas	ACUEDUCTO AGUA TRATADA TOPOGRAFÍA TRAMO 2 PROG. 121.305,30 A 124.305,30	PLANO ALB-TO-P-042	ARCHIVO ALB-TO-P-030 A 048.dwg
ESCALA / S:		INDICADAS		

### PERFIL LONGITUDINAL

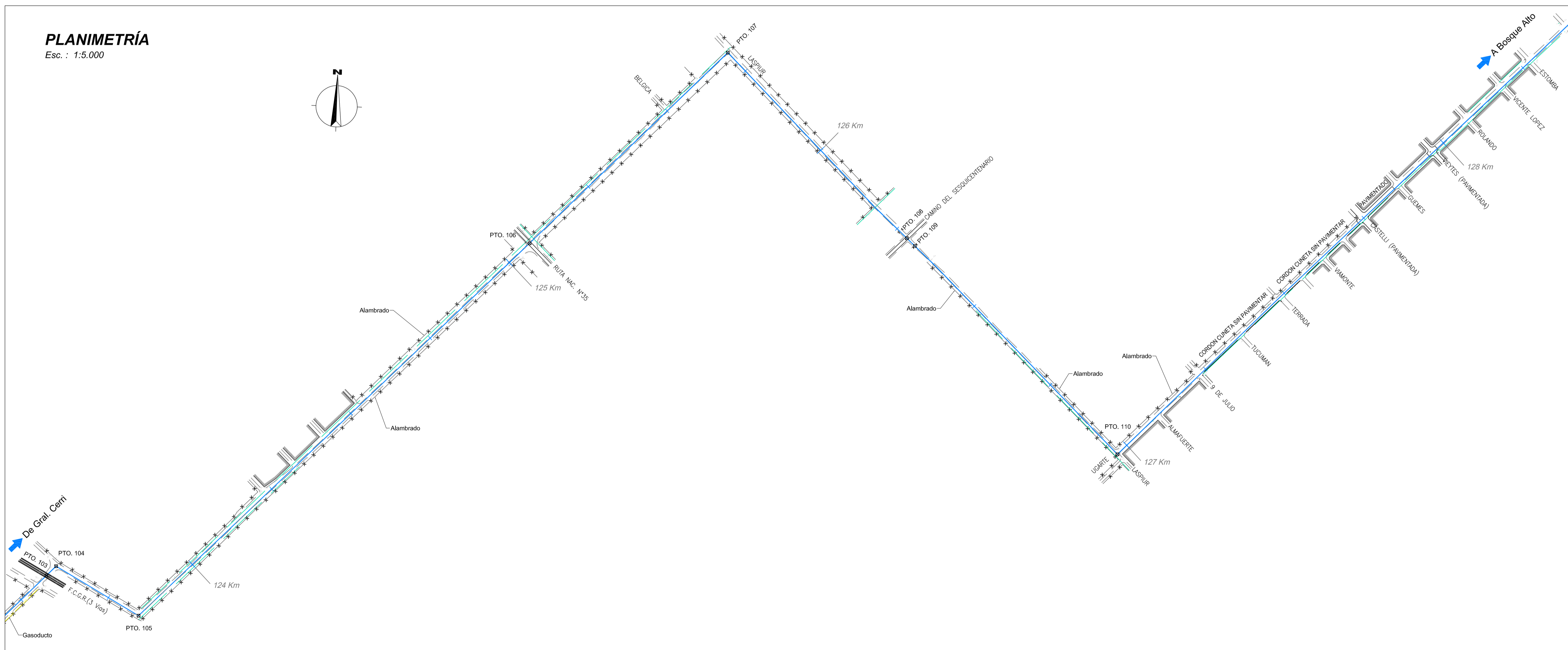
Esc. Vertical: 1:200  
Esc. Horizontal: 1:5.000

Plano de Comparación 00.00 m

PROGRESIVAS	124305.30	124555.30	124805.30	125055.30	125305.30	125555.30	125747.44	125805.30	126055.30	126305.30	126555.30	126805.30	127055.30	127305.30
COTAS TERRENO	13.17	13.40	13.85	14.40	15.45	16.35	16.67	16.76	17.10	17.51	17.01	17.18	17.77	18.40
PUNTOS DE REFERENCIA				PTO. 106			PTO. 107			PTO. 108 PTO. 109			PTO. 110	

### PLANIMETRÍA

Esc.: 1:5.000



#### REFERENCIAS:

- PTO. XX PUNTOS DE REFERENCIA
- ACUEDUCTO DE AGUA TRATADA
- VÍAS DEL FFCC
- ALAMBRADO
- ZANJA
- LINEA DE TELÉGRAFO
- CAMINO DE TIERRA
- GAS GASODUCTO
- LÍNEA DE POSTES ELECTRICOS
- CAMINO PAVIMENTADO

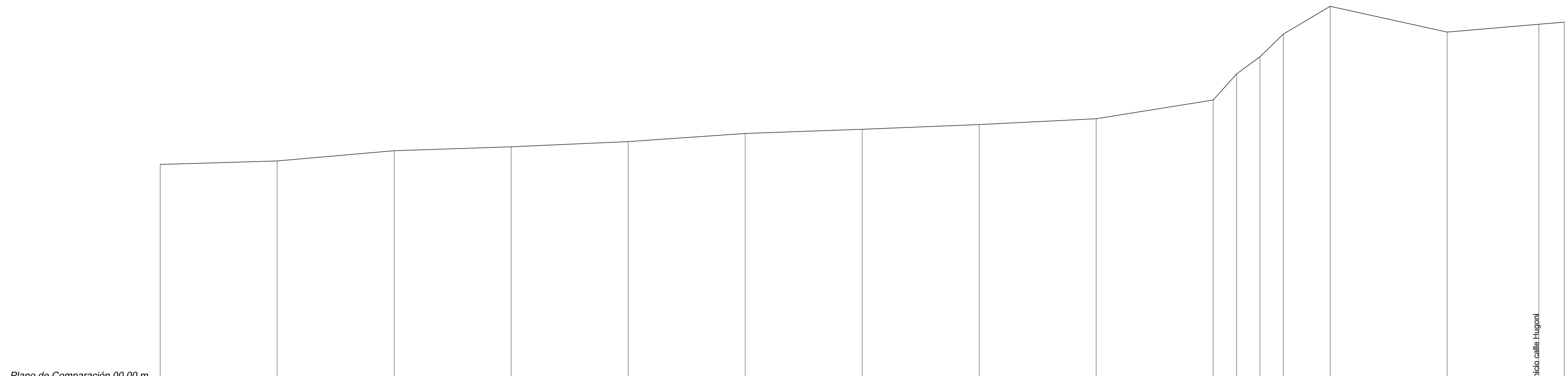
#### NOTAS:

- LAS COTAS ESTÁN REFERIDAS AL CERO IGN
- LAS PROGRESIVAS ESTÁN INDICADAS EN METROS

0	PARA COMENTARIOS	DIC. 2016		
REVISIÓN	DESCRIPCIÓN	FECHA REALIZACIÓN	FECHA REVISIÓN	FECHA APROBACIÓN
<b>GOBIERNO DE LA PROVINCIA DE BUENOS AIRES</b> <b>MINISTERIO DE INFRAESTRUCTURA Y SERVICIOS PÚBLICOS</b> <b>SUBSECRETARÍA DE INFRAESTRUCTURA BÁSICA</b>				
<b>OBRA: ACUEDUCTO PEDRO LURO - BAHÍA BLANCA</b>				
PROYECTO:	<b>DIPAC</b> Dirección Provincial de Agua y Cloacas		ACUEDUCTO AGUA TRATADA TOPOGRAFÍA TRAMO 2 PROG. 124.305,30 A 127.305,30	PLANO ALB-TO-P-043 ARCHIVO ALB-TO-P-030 A 048.dwg ESCALA / S: INDICADAS

# PERFIL LONGITUDINAL

Esc. Vertical: 1:200  
Esc. Horizontal: 1:5.000

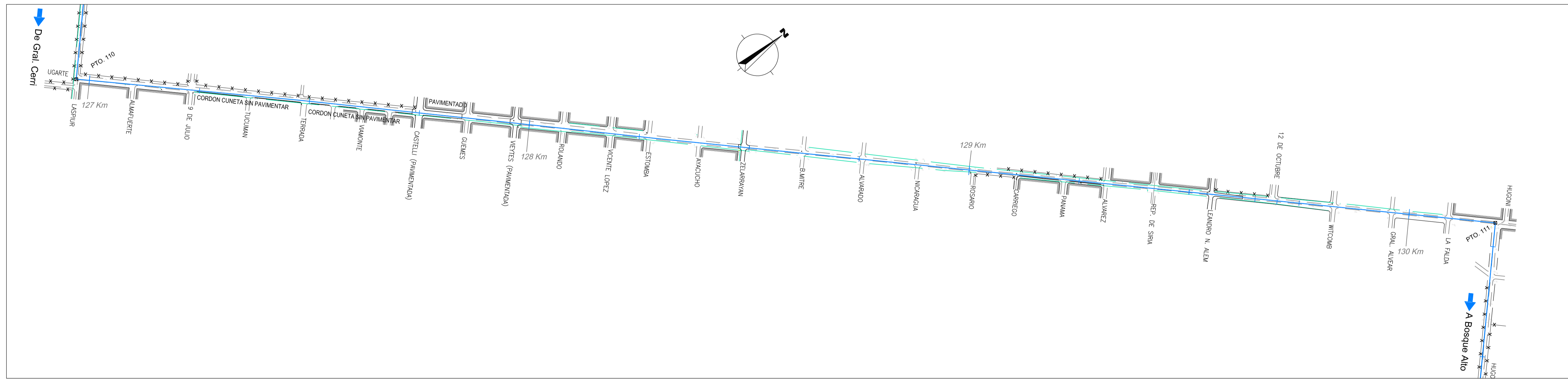


Plano de Comparación 00.00 m

PROGRESIVAS	127305.30	127555.30	127805.30	128055.30	128305.30	128555.30	128805.30	129055.30	129305.30	129555.30	129805.30	130055.30	130251.29	130305.30			
COTAS TERRENO	18.40	18.70	19.57	19.90	20.35	21.04	21.40	21.80	22.30	23.90	26.12	27.59	29.53	31.90	29.70	30.37	30.55
PUNTOS DE REFERENCIA																PTO. 111	

# PLANIMETRÍA

Esc.: 1:5.000



## REFERENCIAS:

- PTO. XX PUNTOS DE REFERENCIA
- ACUEDUCTO DE AGUA TRATADA
- VÍAS DEL FFCC
- ALAMBRADO
- ZANJA
- LINEA DE TELÉGRAFO
- CAMINO DE TIERRA
- GAS GASODUCTO
- LÍNEA DE POSTES ELECTRICOS
- CAMINO PAVIMENTADO

## NOTAS:

- LAS COTAS ESTÁN REFERIDAS AL CERO IGN
- LAS PROGRESIVAS ESTÁN INDICADAS EN METROS

0	PARA COMENTARIOS	DIC. 2016		
REVISIÓN	DESCRIPCIÓN	FECHA REALIZACIÓN	FECHA REVISIÓN	FECHA APROBACIÓN
<b>GOBIERNO DE LA PROVINCIA DE BUENOS AIRES</b> <b>MINISTERIO DE INFRAESTRUCTURA Y SERVICIOS PÚBLICOS</b> <b>SUBSECRETARÍA DE INFRAESTRUCTURA BÁSICA</b>				
<b>OBRA: ACUEDUCTO PEDRO LURO - BAHÍA BLANCA</b>				
PROYECTO:	<b>DIPAC</b> Dirección Provincial de Agua y Cloacas		ACUEDUCTO AGUA TRATADA TOPOGRAFÍA TRAMO 2 PROG. 127.305,30 A 130.305,30	
		PLANO ALB-TO-P-044	ARCHIVO ALB-TO-P-030 A 048.dwg	ESCALA / S: INDICADAS

# PERFIL LONGITUDINAL

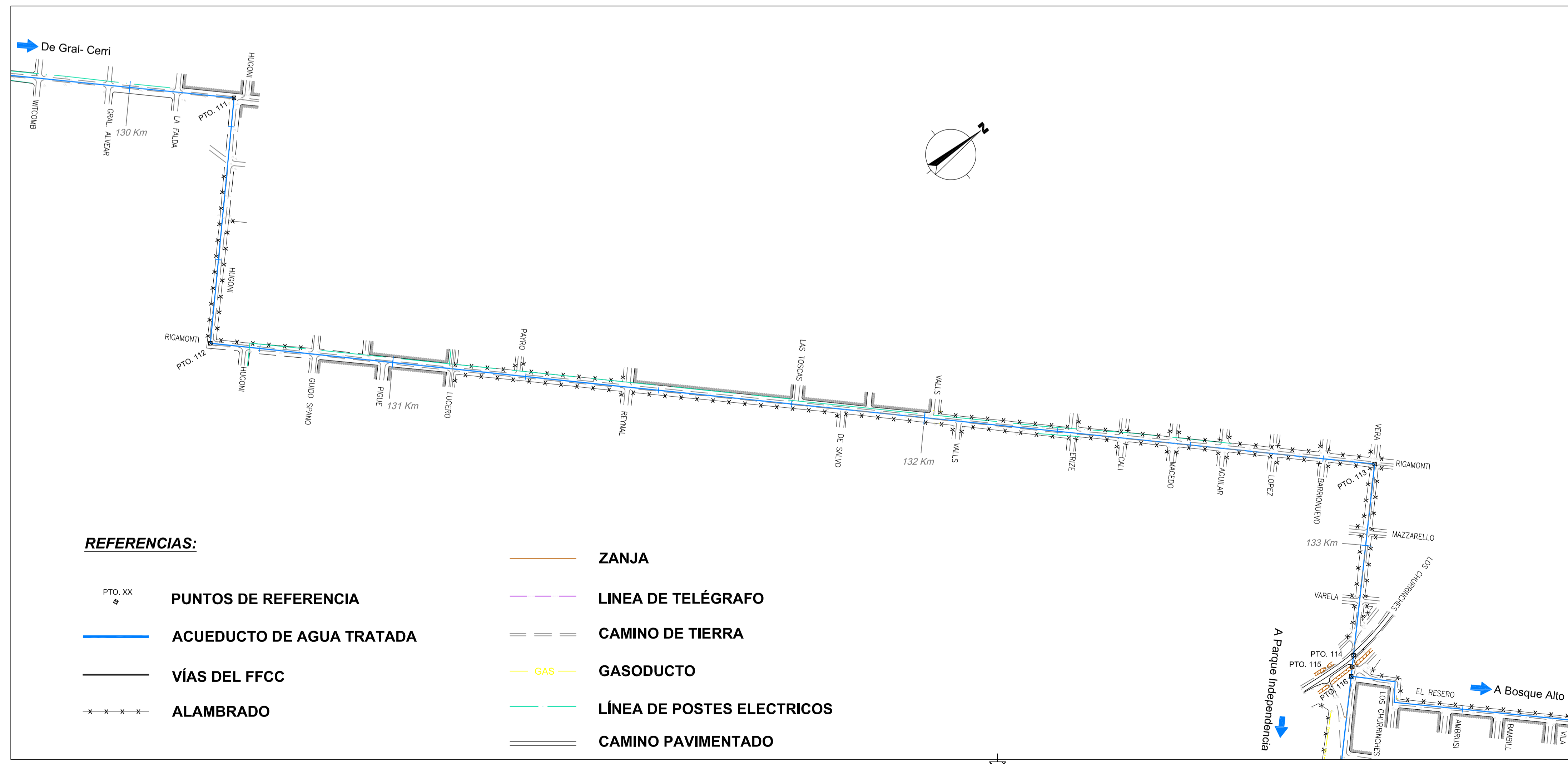
Esc. Vertical: 1:200  
Esc. Horizontal: 1:5.000

Plano de Comparación 28.00 m

PROGRESIVAS	130305.30	130555.30	130712.33	130805.30	131055.30	131305.30	131555.30	131805.30	132055.30	132305.30	132555.30	132805.30	132902.00	133055.30	133225.30	133261.70	133283.94	133301.34	
COTAS TERRENO	30.55	29.90	29.99	30.05	33.20	37.50	51.65	64.00	69.05	70.10	70.60	70.15	66.30	67.04	65.05	62.90	64.17	63.63	63.00
PUNTOS DE REFERENCIA			PTO. 112										PTO. 113			PTO. 114	PTO. 115	PTO. 116	

# PLANIMETRÍA

Esc. : 1:5.000



### REFERENCIAS:

- PTO. XX PUNTOS DE REFERENCIA
- ACUEDUCTO DE AGUA TRATADA
- VÍAS DEL FFCC
- ALAMBRADO
- ZANJA
- LINEA DE TELÉGRAFO
- CAMINO DE TIERRA
- GASODUCTO
- LÍNEA DE POSTES ELECTRICOS
- CAMINO PAVIMENTADO

### NOTAS:

- LAS COTAS ESTÁN REFERIDAS AL CERO IGN
- LAS PROGRESIVAS ESTÁN INDICADAS EN METROS

0	PARA COMENTARIOS	DIC. 2016		
REVISIÓN	DESCRIPCIÓN	FECHA REALIZACIÓN	FECHA REVISIÓN	FECHA APROBACIÓN
<b>GOBIERNO DE LA PROVINCIA DE BUENOS AIRES</b> <b>MINISTERIO DE INFRAESTRUCTURA Y SERVICIOS PÚBLICOS</b> <b>SUBSECRETARÍA DE INFRAESTRUCTURA BÁSICA</b>				
<b>OBRA: ACUEDUCTO PEDRO LURO - BAHÍA BLANCA</b>				
PROYECTO:	<b>DIPAC</b> Dirección Provincial de Agua y Cloacas		ACUEDUCTO AGUA TRATADA TOPOGRAFÍA TRAMO 2 PROG. 130.305,30 A 133.305,30	
		PLANO ALB-TO-P-045	ARCHIVO ALB-TO-P-030 A 048.dwg	ESCALA / S: INDICADAS



# PERFIL LONGITUDINAL

Esc. Vertical: 1:200  
Esc. Horizontal: 1:5.000

Plano de Comparación 32.00 m

PROGRESIVAS	133305,30	133555,30	133805,30	134055,30	134105,62	134305,30	134405,30	134555,30	134805,30	135055,30	135305,30	135555,30	135805,30	135957,60	135990,56	136005,02	136055,30	136305,30
COTAS TERRENO	62,86	60,43	54,95	53,50	53,72	54,60	56,30	52,00	45,10	41,70	39,60	36,50	34,40	34,16	34,10	34,08	34,00	33,60
PUNTOS DE REFERENCIA					PTO. 117									PTO. 118	PTO. 119	PTO. 120		

# PLANIMETRÍA

Esc. : 1:5.000



## REFERENCIAS:

- PTO. XX PUNTOS DE REFERENCIA
- ACUEDUCTO DE AGUA TRATADA
- VÍAS DEL FFCC
- ALAMBRADO

- ZANJA
- CAMINO PAVIMENTADO
- LINEA DE TELÉGRAFO
- CAMINO DE TIERRA
- GAS GASODUCTO
- LÍNEA DE POSTES ELECTRICOS

## NOTAS:

- LAS COTAS ESTÁN REFERIDAS AL CERO IGN
- LAS PROGRESIVAS ESTÁN INDICADAS EN METROS

0	PARA COMENTARIOS	DIC. 2016		
REVISIÓN	DESCRIPCIÓN	FECHA REALIZACIÓN	FECHA REVISIÓN	FECHA APROBACIÓN
<b>GOBIERNO DE LA PROVINCIA DE BUENOS AIRES</b> <b>MINISTERIO DE INFRAESTRUCTURA Y SERVICIOS PÚBLICOS</b> <b>SUBSECRETARÍA DE INFRAESTRUCTURA BÁSICA</b>				
<b>OBRA: ACUEDUCTO PEDRO LURO - BAHÍA BLANCA</b>				
PROYECTO:	<b>DIPAC</b> Dirección Provincial de Agua y Cloacas	ACUEDUCTO AGUA TRATADA TOPOGRAFÍA TRAMO 2 PROG. 133.305,30 A 136.305,30	PLANO ALB-TO-P-046	ARCHIVO ALB-TO-P-030 A 048.dwg
ESCALA / S :		INDICADAS		

# PERFIL LONGITUDINAL

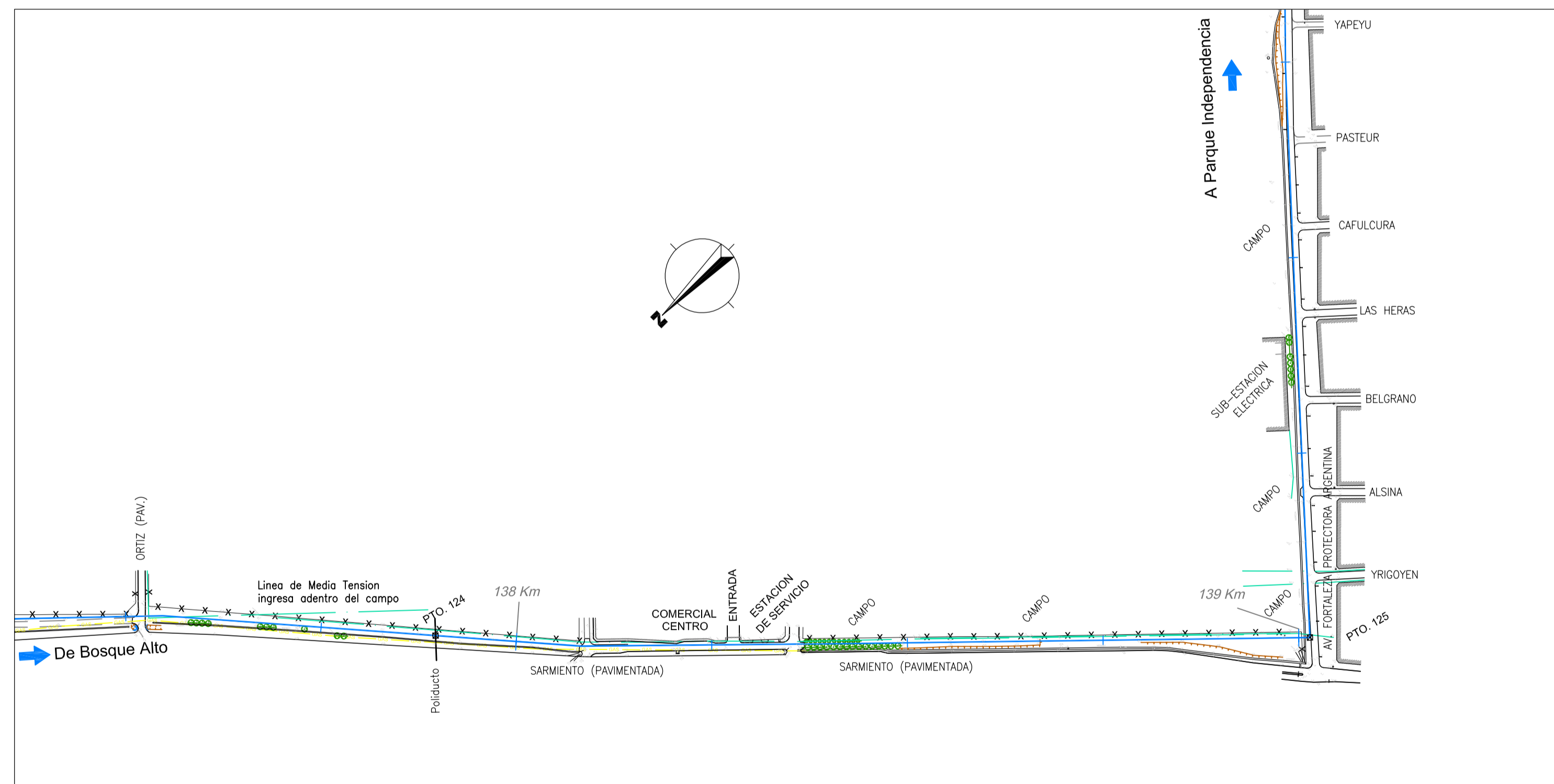
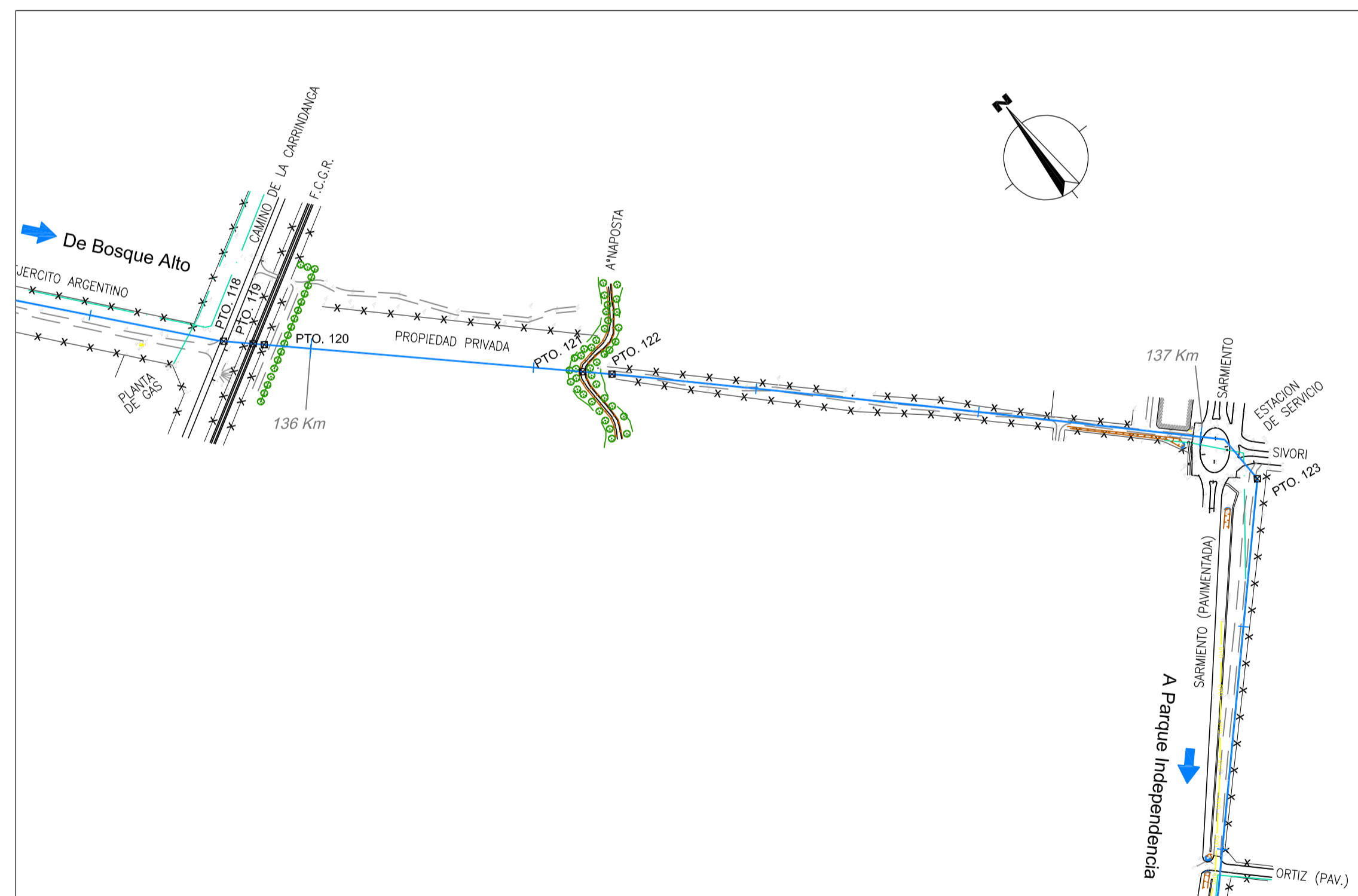
Esc. Vertical: 1:200  
Esc. Horizontal: 1:5.000

Plano de Comparación 28.00 m

PROGRESIVAS	136305.30	136360.55	136393.28	136555.30	136805.30	137055.30	137139.35	137305.30	137555.30	137805.30	137951.96	138055.30	138305.30	138555.30	138805.30	138905.30	139055.30	139059.48	139305.30
COTAS TERRENO	33.60	31.99	33.76	33.50	34.50	40.10	41.50	44.25	48.30	53.50	55.96	57.70	55.60	58.80	53.70	57.10	47.00	46.94	46.00
PUNTOS DE REFERENCIA		PTO. 121	PTO. 122				PTO. 123				PTO. 124							PTO. 125	

# PLANIMETRÍA

Esc.: 1:5.000



### REFERENCIAS:

- PTO. XX  
◊ PUNTOS DE REFERENCIA
- ACUEDUCTO DE AGUA TRATADA
- VÍAS DEL FFCC
- ALAMBRADO

- ZANJA
- CAMINO PAVIMENTADO
- LINEA DE TELÉGRAFO
- CAMINO DE TIERRA
- GAS GASODUCTO
- LÍNEA DE POSTES ELECTRICOS

### NOTAS:

- LAS COTAS ESTÁN REFERIDAS AL CERO IGN
- LAS PROGRESIVAS ESTÁN INDICADAS EN METROS

REVISIÓN	DESCRIPCIÓN	FECHA REALIZACIÓN	FECHA REVISIÓN	FECHA APROBACIÓN
0	PARA COMENTARIOS	DIC. 2016		

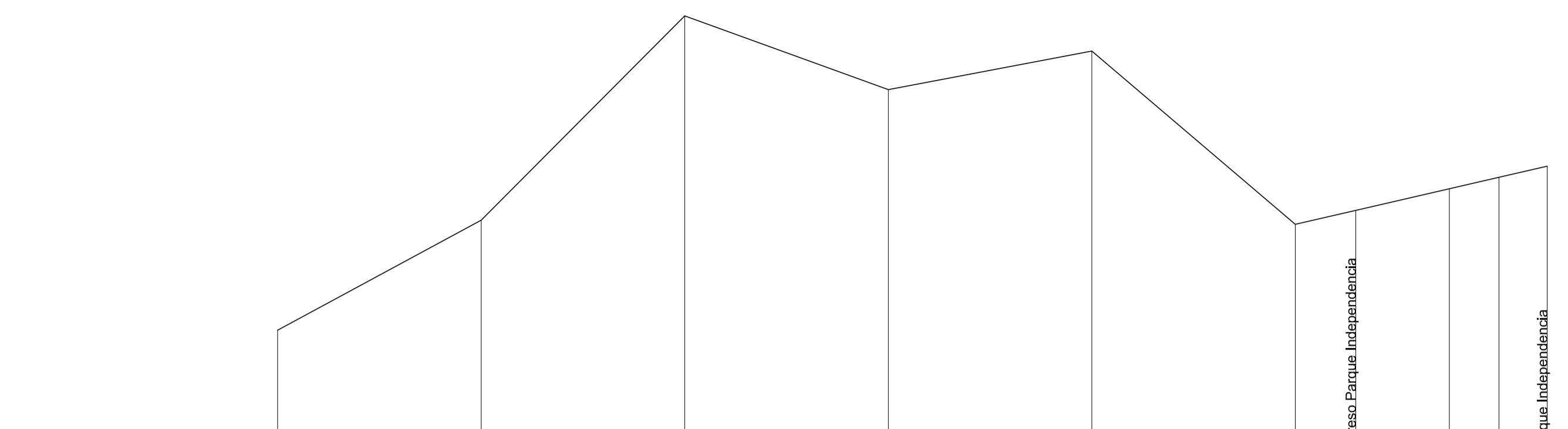
**GOBIERNO DE LA PROVINCIA DE BUENOS AIRES**  
**MINISTERIO DE INFRAESTRUCTURA Y SERVICIOS PÚBLICOS**  
**SUBSECRETARÍA DE INFRAESTRUCTURA BÁSICA**

**OBRA: ACUEDUCTO PEDRO LURO - BAHÍA BLANCA**

PROYECTO: <b>DIPAC</b> Dirección Provincial de Agua y Cloacas	ACUEDUCTO AGUA TRATADA TOPOGRAFÍA TRAMO 2 PROG. 136.305,30 A 139.305,30	PLANO ALB-TO-P-047 ARCHIVO ALB-TO-P-030 A 048.dwg ESCALA / S: INDICADAS
---	---	---

# PERFIL LONGITUDINAL

Esc. Vertical: 1:200  
Esc. Horizontal: 1:5.000



Plano de Comparación 40.00 m

PROGRESIVAS	139305.30	139555.30	139805.30	140055.30	140305.30	140555.30	140805.30	140864.77
COTAS TERRENO	46.00	51.40	61.42	57.80	59.70	51.20	53.50	54.05
PUNTOS DE REFERENCIA						PTO. 126	PTO. 127	PTO. 128

# PLANIMETRÍA

Esc.: 1:5.000



### REFERENCIAS:

- PTO. XX  
◊ PUNTOS DE REFERENCIA
- ACUEDUCTO DE AGUA TRATADA
- VÍAS DEL FFCC
- x - x - x - ALAMBRADO

- ZANJA
- CAMINO PAVIMENTADO
- LINEA DE TELÉGRAFO
- CAMINO DE TIERRA
- GAS GASODUCTO
- LÍNEA DE POSTES ELECTRICOS

### NOTAS:

- LAS COTAS ESTÁN REFERIDAS AL CERO IGN
- LAS PROGRESIVAS ESTÁN INDICADAS EN METROS

0	PARA COMENTARIOS	DIC. 2016		
REVISIÓN	DESCRIPCIÓN	FECHA REALIZACIÓN	FECHA REVISIÓN	FECHA APROBACIÓN
<b>GOBIERNO DE LA PROVINCIA DE BUENOS AIRES</b> <b>MINISTERIO DE INFRAESTRUCTURA Y SERVICIOS PÚBLICOS</b> <b>SUBSECRETARÍA DE INFRAESTRUCTURA BÁSICA</b>				
<b>OBRA: ACUEDUCTO PEDRO LURO - BAHÍA BLANCA</b>				
PROYECTO:	<b>DIPAC</b> Dirección Provincial de Agua y Cloacas	ACUEDUCTO AGUA TRATADA TOPOGRAFÍA TRAMO 2 PROG. 139.305,30 A 140.864,77	PLANO ALB-TO-P-048 ARCHIVO ALB-TO-P-030 A 048.dwg	ESCALA / S: INDICADAS



GOBIERNO DE LA PROVINCIA DE BUENOS AIRES

**Hoja Adicional de Firmas**  
**Pliego**

**Número:**

**Referencia:** Expte. 2400-3974/17 Construcción de Acueducto Río Colorado Pedro Luro Bahía Blanca – Pliego Técnico Parte 4

---

El documento fue importado por el sistema GEDO con un total de 51 pagina/s.